



ESTADO DO RIO GRANDE DO SUL  
CÂMARA MUNICIPAL DE BENTO GONÇALVES  
DIRETORIA GERAL

PROTOCOLO

03 10

PROCESSO n.º 195/90 de 18 de setembro de 1990.

INTERESSADO: Executivo Municipal

LOCALIDADE: Bento Gonçalves

ASSUNTO: DISPÕE SOBRE O PLANO PLURIANUAL DO MUNICÍPIO DE BENTO GON-  
ÇALVES PARA O PERÍODO DE 1991 A 1993.

PROJETO-DE-LEI n.º 94/90 (Exec.) de 14 de setembro de 1990.

COMISSÕES DE: FINANÇAS E ORÇAMENTO.

ARQUIVADO EM: \_\_\_\_\_

*Lei nº 1.847*

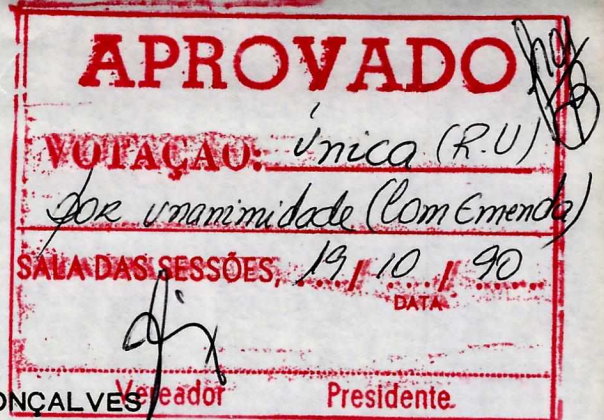
*[Assinatura]*  
Diretor Geral





ESTADO DO RIO GRANDE DO SUL  
PREFEITURA MUNICIPAL DE BENTO GONÇALVES  
GABINETE DO PREFEITO

PROJETO DE LEI Nº 94, DE 14 DE SETEMBRO DE 1990.



DISPÕE SOBRE O PLANO PLURIANUAL DO MUNICÍPIO DE BENTO GONÇALVES PARA O PERÍODO DE 1991 A 1993.

FORTUNATO JANIR RIZZARDO, Prefeito Municipal de Bento Gonçalves, com fundamento no Art. 102 - item II, da Lei Orgânica Municipal,

FAÇO SABER que o Poder Legislativo Municipal aprovou e eu sanciono a seguinte Lei:

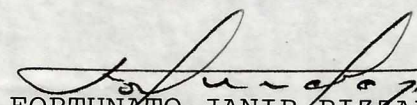
Art. 1º - O PLANO PLURIANUAL DO MUNICÍPIO, para o período de 1991 a 1993, constituído pelos Anexos constantes desta Lei, será executado nos termos da Lei de Diretrizes Orçamentárias de cada exercício e do orçamento anual.

Art. 2º - A Lei de Diretrizes Orçamentárias de cada exercício financeiro indica os programas prioritários a serem incluídos no Projeto de Lei Orçamentária, com indicação da fonte de recursos.

Art. 3º - O Poder Executivo poderá aumentar ou diminuir as metas estabelecidas a fim de compatibilizar a despesa orçada com a receita estimada em cada exercício.

Art. 4º - Esta Lei entrará em vigor na data de sua publicação, revogadas as disposições em contrário.

GABINETE DO PREFEITO MUNICIPAL DE BENTO GONÇALVES, aos quatorze dias do mês de setembro de mil novecentos e noventa.

  
FORTUNATO JANIR RIZZARDO  
Prefeito Municipal



DIAGNOSTICO DA SITUACAO EXISTENTE

ANEXO I

SITUACAO ATUAL

A Secretaria Municipal de Educacao e Cultura, nao possui atualmente um espaco fisico e equipado para um bom desenvolvimento do trabalho. Necessita por isto, de novas instalacoes para todos os setores ligados a ela.

Meta Prevista - 1993

Construir e equipar a SMEC.

Recursos Financeiros

O projeto sera realizado com recursos proprios do Municipio.

SITUACAO ATUAL

A Secretaria Municipal de Obras e Viacao, necessita ampliar seu espaco fisico para dar condicoes de trabalho as Secretarias de Industria e Comercio e SMEC.

Com esta medida sera solucionado a curto prazo, o problema existente.

Meta Prevista - 1991

Recursos Financeiros

O projeto sera realizado com recursos proprios do Municipio.

SITUACAO ATUAL

Atualmente o almoxarifado existente esta com sua capacidade tomada.

Meta Prevista - 1991

Construir um almoxarifado com 100 m2.

Recursos Financeiros

O projeto sera realizado com recursos proprios do Municipio.

SITUACAO ATUAL

A Assessoria de Imprensa nao possui nenhum equipamento: necessitando contratar servicos nesta area.

*Handwritten signature*



Meta Prevista - 1991

Instalar e equipar um Estudio de Producao.

Recursos Financeiros

O projeto sera realizado com recursos proprios do Municipio.

#### SITUACAO ATUAL

Atualmente a Administracao Municipal, esta informatizada somente na area contabil, folha de pagamento e parte de tributos Municipais.

Meta Prevista - 1991

Compra de equipamento e adequacao do sistema existente (parte de tributos). Um equipamento FAX.

Meta Prevista - 1992

Implantacao total do sistema na area de Contabilidade e tributos. Informatizar o arquivo historico.

Meta Prevista - 1993

Aquisicao de 2 (dois) terminais nos setores com maior fluxo de informacoes.

Recursos Financeiros

O projeto sera executado com recursos proprios.

#### SITUACAO ATUAL

Muitos dos nossos servidores nao possuem uma alimentacao adequada as suas necessidades provocando com isto uma mau rendimento em suas tarefas. Construir e equipar um refeitório para funcionarios.

Metas Previstas - 1993

Construir e equipar.

Recursos Financeiros

O projeto sera executado com recursos proprios.

#### SITUACAO ATUAL

Atualmente os funcionarios publicos Municipais, nao contam com um local especifico para guarda de seus filhos, ficando a merce de disputar uma vaga junto as creches do Municipio.

Meta Prevista - 1992

Construir uma creche para 80 criancas.

Recursos Financeiros

O projeto sera executado com recursos proprios.



## SITUACAO ATUAL

Atualmente o parque de maquinas e oficinas da Prefeitura, esta localizado na rua Sao Paulo - Bairro Borgo, numa zona densamente povoada e proxima a Escola Municipal Alfredo Aveline. A area que ocupa e de apreciavel valor.

Meta Prevista - 1991

Construcao de 2.400 m2, localizada na area industrial da Linha Pedro Salgado.

Recursos Financeiros

Serao utilizados recursos proprios.

## SITUACAO ATUAL

As Centrais estao sendo operadas manualmente, ocasionando um atendimento deficiente.

Meta Prevista - 1991

Remodelacao das Centrais de Pinto Bandeira e Santa Tereza.

Meta Prevista - 1992

Remodelacao das Centrais de Sao Pedro e Faria Lemos.

Meta Prevista - 1993

Remodelacao das Centrais de Tuiuty e Vale dos Vinhedos.

Recursos Financeiros.

Execucao com recursos proprios.

## SITUACAO ATUAL

O bairro Vila Nova localiza-se distante das Creches existentes e apresenta uma grande concentracao de trabalhadores assalariados. Devido a esta realidade, existe um numero significativo de criancas sem atendimento, e de maes que necessitam trabalhar para aumentar a renda familiar. A mesma situacao e verificada no Bairro Cohab II.

Objetivo

Construcao de duas creches com capacidade para 100 e 80 criancas respectivamente.

Meta Prevista - 1991

Construir e equipar duas creches nos bairros mencionados.

Recursos Financeiros



O projeto sera executado com recursos da LBA, atraves de convenio e complementado com recursos proprios do Municipio.

#### SITUACAO ATUAL

O Bairro Santa Marta, conta com uma creche com capacidade de atendimento a 25 criancas, sendo que o predio encontra-se em condicoes precarias. Existem no bairro e imediacoes, grandes empresas industriais, concentrando um elevado numero de trabalhadores assalariados, que nao tem onde deixar seus filhos.

##### Objetivo

Concluir o complexo Creche - Centro Ocupacional com capacidade para 100 criancas entre 3 meses e 6 anos. Centro Ocupacional com capacidade de 100 criancas entre 7 e 14 anos.

##### Meta Prevista - 1991

Concluir e equipar o complexo - Creche - Centro Ocupacional.

##### Recursos Financeiros

Serao utilizados recursos proprios.

#### SITUACAO ATUAL

A incidencia de matriculas na rede Municipal de ensino cresce anualmente em torno de 30% na zona urbana e 10% na zona rural. A atual situacao fisica de muitas escolas encontra-se deficitaria.

##### Objetivo

Construir 19 escolas Municipais.

##### Meta Prevista - 1991

Construir e equipar duas escolas com 2 salas de aula.  
Construir e equipar uma escola com 1 sala de aula.

##### Meta Prevista - 1992

Construir e equipar duas escolas com 4 salas de aula.  
Construir e equipar 3 escolas com 1 sala de aula. Construir e equipar 4 escolas com 2 salas de aula.

##### Meta Prevista - 1993

Construir e equipar 2 escolas com 4 salas de aula.  
Construir e equipar 3 escolas com 2 salas de aula. Construir e equipar 2 escolas com 1 sala de aula.

##### Recursos Financeiros

Os projetos serao executados com recursos do Estado atraves de convenios, complementados com recursos proprios.

*HH*



## SITUACAO ATUAL

A incidencia de matriculas no loteamento Sao Vendelino cresce anualmente em torno de 15%. Necessitando para o atendimento desta clientela uma infraestrutura fisica adequada.

## Objetivo

Ampliar e equipar o atual predio da Escola Municipal de primeiro grau incompleto Dr. Tancredo de A. Neves.

## Meta Prevista - 1991

Construir e equipar com 2 salas de aula, 1 sala de jardim de infancia com banheiro adequado, 1 almoxarifado e area de circulacao.

Recursos Financeiros  
Proprios

## SITUACAO ATUAL

A incidencia de matriculas na escola Municipal de primeiro grau incompleto Santa Helena, localizada no loteamento do mesmo nome, cresce anualmente em torno de 25%.

## Objetivo

Ampliar e equipar o atual predio.

## Meta Prevista - 1991

Construir e equipar com 6 salas de aula, 3 banheiros masculinos e 3 banheiros femininos, 1 sala de direcao, 1 sala de supervisao, 1 sala de professores, 1 almoxarifado e area de circulacao.

## Recursos Financeiros

O projeto sera executado com recursos provenientes do Estado atraves de convenio, recursos Federais MEC e proprios.

## SITUACAO ATUAL

A incidencia de matriculas na escola Municipal de primeiro grau incompleto Ouro Verde, localizado no loteamento do mesmo nome, cresce anualmente em torno de 20%.

## Objetivo

Ampliar e equipar o atual predio.

## Meta Prevista - 1991

Construir e equipar com 4 salas de aula, 1 sala de jardim de infancia, 1 sala de direcao, 1 sala para secretaria, 1 almoxarifado, 1 sala para biblioteca, 1 cozinha, 1 banheiro masculino e 1 feminino, area de circulacao.



## Recursos Financeiros

O projeto sera executado com recursos provenientes de convenios com o Estado, recursos Federais MEC e recursos proprios.

## SITUACAO ATUAL

O Bairro Vila Nova, conta com 1 escola que nao atende totalmente a demanda escolar; e nao conta com atendimento complementar atraves de 1 centro ocupacional.

## Objetivo

Construir e equipar 1 Centro Integrado com capacidade para 100 criancas de 07 a 14 anos.

## Meta Prevista - 1991

Construir e equipar 1 Centro Integrado com: 8 salas de aula, 1 sala de arte, 1 sala de professores, 1 sala de orientacao e Assistencia Social, 1 sala de orientacao para o trabalho, 1 salao, 1 banheiro e um posto de Saude.

## Recursos Financeiros

Proprios e atraves de financiamento.

## SITUACAO ATUAL

Atualmente o bairro Cohab II conta com 1 escola em fase de construcao e 1 Centro Ocupacional que atende 80 menores. O Centro esta funcionando precariamente no salao da igreja. Na area de formacao profissional o equipamento e inexistentes, bem como profissionais especificos nesta area.

## Objetivo

Construir e equipar um Centro integrado com capacidade para 100 criancas de 07 a 14 anos.

## Meta Prevista - 1991

Construir e equipar 1 Centro integrado com:  
7 salas de aula, 1 sala de jardim de infancia, 1 sala de artes, 1 sala de professores, 1 sala de orientacao e assistencia social, 1 sala de orientacao para o trabalho, 1 biblioteca, 1 sala de audio visual, 1 refeitório, 1 cancha de esportes, 1 salao, area de circulacao, 1 cozinha e instalacoes sanitarias adequadas.

## Recursos Financeiros

Proprios e financiados.

## SITUACAO ATUAL

O bairro Conceicao, conta atualmente com 1 Centro Ocupacional que atende em media 200 menores, oferecendo atividades multiplas, semi-profissionalizantes. O espaco fisico e



de propriedade da igreja e este, apresenta precarias condicoes de funcionamento.

Objetivo

Construir e equipar 1 Centro integrado com capacidade para 200 menores de 07 a 14 anos.

Meta Prevista - 1991

Construir e equipar 1 Centro integrado com:  
9 salas de aula, 1 sala de orientacao educacional e assistencial, 1 sala de artes, 1 sala de supervisao, 1 biblioteca, 1 secretaria, 1 almoxarifado, 1 salao, 1 cozinha, 1 refeitório, 1 sala de marcenaria, 1 posto de saude e instalacoes sanitarias adequadas.

Recursos Financeiros

Proprios e financiamento.

SITUACAO ATUAL

Atualmente o bairro Fenavinho e atendido por 1 escola normal e Centro ocupacional. Os menores no periodo da manha, frequentam a entidade como escola e a tarde voltam para uma acao complementar. O numero de menores atendidos e de 72. As dependencias nao suprem as necessidades, em decorrência da grande procura.

Objetivo

Ampliar e equipar o espaco existente para o atendimento de 100 criancas em idade de 07 a 14 anos.

Meta Prevista - 1992

Recursos Financeiros

Proprios

SITUACAO ATUAL


O bairro Municipal I caracteriza-se por grande concentracao de criancas na faixa etaria a ser beneficiada com tal projeto. Temos em funcionamento um Centro que atende a 150 menores, instalado nas dependencias da igreja e com precarias condicoes de funcionamento.

Objetivo

Construir um Centro integrado com capacidade de 150 menores na idade de 07 a 14 anos.

Meta Prevista - 1992

Construir e equipar um Centro integrado com 3 salas de aula, 1 sala de marcenaria, 1 salao auditorio com divisorias, 1 sala de professores, 1 sala de direcao, 1 refeitório, 1 almoxarifado, 1 posto de saude e instalacoes sanitarias





adequadas.

#### Recursos Financeiros

Recursos através de convenio com MEC, proprios e financiados.

#### SITUACAO ATUAL

A incidencia de matriculas no bairro Imigrante, cresce anualmente em torno de 30%, devido a migracao e por esta necessita de ensino desde o jardim ate o primeiro grau. Atualmente, a escola funciona em predio locado.

#### Objetivo

Adquirir um imovel, construir e equipar a Escola Municipal do Bairro Imigrante.

#### Meta Prevista - 1991

Adquirir o imovel e construir uma Escola com:  
8 salas de aula, 1 secretaria, 1 sala de direcao, 1 sala de professores, 1 biblioteca, 1 sala de audio-visual, 1 sala de supervisao, 1 cozinha, 1 almoxarifado, 2 banheiros masculinos e 2 femininos, 1 banheiro para jardim de infancia e 1 cancha de esportes.

#### Recursos Financeiros

Recursos obtidos através de convenio com MEC, SEC e proprios.

#### SITUACAO ATUAL

O bairro Botafogo, atualmente tem uma populacao estudantil numerosa, nao existindo uma escola Municipal que atenda pre-escola, primeiro e segundo grau. Necessitando por isto, que a escola seja implantada.

#### Objetivo

Aquisicao e transformacao das atuais dependencias da Corlac em uma escola pre-escola de primeiro e segundo grau.

#### Meta Prevista - 1991

#### Recursos Financeiros

Recursos através de convenio com MEC, SEC e proprios.

#### SITUACAO ATUAL

O segundo Distrito do Municipio - Monte Belo, esta situado a uma distancia de 20 km da sede, nao existindo no mesmo, uma escola Municipal de pre-escola, primeiro e segundo grau, que atenda a clientela do referido Distrito e imediacoes. O acesso ao



segundo grau torna-se bastante oneroso, uma vez que os alunos são obrigados a deslocar-se a sede do Município.

Objetivo

Construção de uma Escola Municipal de primeiro e segundo grau.

Meta Prevista - 1991

Recursos Financeiros

Recursos de convênios com MEC, SEC e próprios.

SITUACAO ATUAL

O Município possui apenas pistas de motocross e kartz.

Objetivo

Construir em área recebida através de comodato, um complexo esportivo no Distrito de Tuiuty, formado com toda a infraestrutura exigida para todos os tipos de competição de velocidade.

Meta Prevista

1991 - Elaboração, aprovação e início do Projeto  
1992 - Execução parcial  
1993 - Conclusão

Recursos Financeiros

Os recursos serão próprios.

SITUACAO ATUAL

Com referência às competições de motocross e bicicross, inexistem no Município.

Objetivo

Construção de pistas para prática de motocross e bicicross em área do parque da Fenavinho.

Meta Prevista - 1991

Recursos Financeiros

Os recursos são próprios.

SITUACAO ATUAL

A única pista de Skate existente localiza-se no Parque da Fenavinho e não apresenta mais condições para a prática do referido esporte.

Objetivo

Construir uma pista de Skate, dentro dos padrões na praça Centenario.

*H. J.*



Meta Prevista - 1991

Recursos Financeiros

Os recursos serao proprios.

#### SITUACAO ATUAL

Poucos sao os bairros que possuem quadras esportivas, para que a populacao possa praticar esportes.

Objetivo

Construir 18 quadras polivalentes de acordo com o tamanho da area publica existente.

Meta Prevista

1991 -

06 quadras nos bairros: Santa Marta, Sao Bento, Aparecida, Cohab II, Borgo e Linha Zemith.

1992 -

06 quadras nos bairros: Gloria, Goreti, Humaita. Barracao, Universitario e Aparecida.

1993 -

06 quadras nos bairros: Botafogo, Pomarosa, Santo Antao, Bonsucesso, Imigrante e Santa Helena.

#### SITUACAO ATUAL

As escolas Municipais da zona rural, em sua maioria, so atendem de primeira a quinta series, necessitando portanto, que os alunos se desloquem ate a escola mais proxima, afim de complementacao dos estudos.

Objetivo

Adquirir 2 Kombis.

Meta Prevista - 1991

Recursos Financeiros

Os recursos serao com convenios do MEC ou proprios.

#### SITUACAO ATUAL

Os estudantes de nivel secundario e superior, residentes em zona rural, areas nao abrangidas por linhas normais de onibus, estao se acomodando em casas e pensoes nao adequadas para a convivencia de jovens.

Meta Prevista

1992 -

Construir e equipar a casa do estudante.

Recursos Financeiros





Os recursos para execucao do projeto, serao atraves de convenios, com o Estado, Uniao e proprios.

#### SITUACAO ATUAL

O Municipio atualmente carece de 3.000 moradias para abrigar a populacao de baixa renda. Necessita por isto, adquirir areas para implantar 2 loteamentos populares com infraestrutura, para construcao de 2.000 unidades habitacionais.

##### Objetivo

Adquirir areas capazes para construcao de 1.000 casas populares.

##### Meta Prevista

1991 -

Aquisicao de duas areas localizadas nos bairros Sao Roque (Loteamento Cembranel) e Vila Conceicao. Execucao da infraestrutura obras de: agua, luz e esgoto, e construcao de 1.000 moradias.

1992 -

Construcao de 500 moradias.

1993 -

Construcao de 500 moradias.

#### SITUACAO ATUAL

O Municipio nao possui recursos proprios suficientes para atender a todas as pessoas que necessitam de moradia. A necessidade de constituir a cooperativa habitacional.

##### Objetivo

Facilitar as familias de baixa renda comprovada, terem acesso atraves de financiamento para construcao da casa propria.

##### Meta Prevista

1991 -

##### Recursos Financeiros

Proprios e atraves de convenio com empresas.

#### SITUACAO ATUAL

Apenas o Distrito de Pinto Bandeira possui uma capela mortuaria, os demais Distritos se utilizam da Igrejas para cerimoniaes funebres.

##### Objetivo

Construcao de uma capela mortuaria para cada Distrito.

##### Meta Prevista



1991 -  
Construcao de 2 capelas nos Distritos de: Monte Belo e Santa Tereza.  
1992 -  
Construcao de 2 capelas nos Distritos de: Faria Lemos e Sao Pedro.  
1993 -  
Construcao de 2 capelas nos Distritos de: Tuiuty e Vale do Vinhedos.

Recursos Financeiros  
Recursos proprios.

#### SITUACAO ATUAL

O cemiterio Publico Municipal esta com sua capacidade esgotada. Restando como alternativa os cemiterios particulares de Santo Antao e Sao Roque.

##### Objetivo

Buscar um novo local, com area ideal, para implantar um cemiterio capaz de atender as necessidades do crescimento do Municipio.

Meta Prevista - 1991

Recursos Financeiros  
Recursos proprios.

#### SITUACAO ATUAL

Na rua Saldanha Marinho, trecho entre a rua Marechal Deodoro e 13 da Maio, existem mais de 50 estabelecimentos comerciais, possuindo um passeio que dificulta o grande movimento de pedestres. Urge ajardinar e arborizar, humanizando e valorizando este grande numero de estabelecimentos ali localizados.

##### Objetivo

Valorizacao e promocao dos estabelecimentos comerciais ali localizados, dando condicoes para seu maior desenvolvimento.

Meta Prevista

1991 -

Elaboracao de estudos e projetos.

1992 -

Execucao das obras Centro Comercial Saldanha Marinho.

Recursos Financeiros

Proprios e dos estabelecimentos localizados na area.

#### SITUACAO ATUAL



Devido ao grande numero de pessoas que visitam o Municipio, bem como de eventos que sao realizados, que vendem a imagem de Bento Goncalves, e necessario um projeto de embelezamento e melhorias dos equipamentos existentes.

#### Objetivo

Embelezamento da cidade afim de proporcionar um melhor visual, conforme o plano de desenvolvimento turistico.

#### Meta Prevista

1991 -

Projeto de reflorestamento e ajardinamento dos acessos Norte e Sul.

Projeto da cascata luminosa para a praça Vico Barbieri.

Ajardinamento e instalacoes de equipamentos na Via del Vino.

Ajardinamento e instalacoes de chafariz na praça Carvalho Junior.

#### SITUACAO ATUAL

Encontramos atualmente na zona urbana, uma media aproximada de 4.7 m<sup>2</sup> de area verde por habitante. este valor, bem abaixo da media recomendada que e de 10 a 12 m<sup>2</sup>. Apenas uma pequena parcela da populacao e beneficiada por areas de recreacao de caracter setorial. Dezesesseis bairros nao possuem qualquer area de recreacao ativa.

#### Objetivo

Dotar o municipio de locais para a pratica de esportes, atendendo assim as necessidades e ao desenvolvimento fisico e social, com a construcao de 3 pracas e 1 parque esportivo.

#### Meta Prevista

1991 -

Construcao da praça da TV - localizada no Bairro Progresso, com area de 1.254 m<sup>2</sup>.

Construcao da praça Humaita. com 8.815 m<sup>2</sup>.

Construcao do Parque esportivo do Borgo, com 14.237 m<sup>2</sup>.

1993 -

Construcao da praça Cohab II, com 13.200 m<sup>2</sup>.

#### SITUACAO ATUAL

As empresas instaladas hoje no Municipio, 30% delas, situam-se em locais nao permitidos. Nos ultimos 2 anos, ocorreu um crescimento na ordem de 10% das mesmas, das quais 50% se



instalaram em locais provisorios e em zonas nao permitidas.

#### Objetivo

Nos proximos 3 anos aumentar a oferta de areas para instalacao de empresas.

#### Meta Prevista

1991 -

Aquisicao de areas para instalacoes de industrias.

Localizadas nas propriedades de: Giovanini, Capoani e Bertolini.

Infraestrutura de 50 lotes.

1992 -

Infraestrutura de 50 lotes.

1993 -

Infraestrutura de 50 lotes.

#### Recursos Financeiros.

Proprios e da venda dos imoveis.

#### SITUACAO ATUAL

O parque da Fenavinho nao possui um plano diretor definido que discipline seu crescimento e desenvolvimento; por outro lado tambem nao possui um restaurante panoramico a altura dos eventos que ali ocorrem. Urge a remodelacao do hall de entrada do predio existente e complementacao do predio frontal, para instalacao de um Centro de Convencoes.

#### Meta Prevista

1991 -

Remodelacao do predio existente (parte frontal). Hall de entrada e reavaliacao do Plano Diretor.

Construcao do restaurante panoramico.

1992 -

Aplicacao do Plano Diretor do parque.

Inicio das obras de construcao do Centro de Convencoes.

1993 -

Conclusao das obras do Centro de Convencoes e adaptacao da infraestrutura.

#### Recursos Financeiros

Proprios.

#### SITUACAO ATUAL

A rua Gois Monteiro por si so, e um ponto de encontro de turistas para observar a cidade. Por isso, o local requer melhorias.

#### Meta Prevista

1991 -

Ajardinamento e arborizacao do local.



1992 -  
Implantacao do mirante.

Recursos Financeiros  
Proprios.

#### SITUACAO ATUAL

O vale do Rio das Antas, possui caracteristicas peculiares, e e um dos vales mais bonitos do pais. Carece de maior divulgacao e infraestrutura capaz de fazer com que os turistas e a comunidade possam desfrutar desta obra singular da natureza.

##### Objetivo

A construcao de um belvedere em meio a mata nativa, na localidade de Tuiuti, onde e necessario a abertura e ajardinamento de uma estrada ao topo do morro, de onde se vislumbra todo o vale.

##### Meta Prevista

1991 -  
Desapropriacao ou locacao de area para construcao de um belvedere e uma pousada ou hotel.  
1992 -  
Projeto de construcao de uma pousada ou hotel.  
1993 -  
Construcao da pousada ou hotel.

Recursos Financeiros  
Proprios.

#### SITUACAO ATUAL

Bento Goncalves, por ser a legitima capital brasileira da uva e do vinho, nao possui dados e equipamentos que mostrem a evolucao do setor, principalmente a representatividade vinicola que possui. Sem duvida, a mola mestra do desenvolvimento do Municipio. Carece ainda de dados historicos que perpetuem a historia e o desenvolvimento do Municipio.

##### Objetivo

Preservacao dos equipamentos e vinhos elaborados atraves dos anos. E tambem consolidar a historia e os homens que fizeram a historia do maior evento do Municipio "FENAVINHO".

##### Meta Prevista

1991 -  
Construcao e equipamento do Museu do Vinho no parque da Fenavinho.  
Construcao do Memorial do Vinho.  
1992 -



Projeto e divulgacao da memoria Vinicola de Bento  
Goncalves.

1993 -

Ampliacao e mudanca para a categoria "MUSEU NACIONAL  
DO VINHO".

Recursos Financeiros  
Proprios.

#### SITUACAO ATUAL

O Municipio nao possui um pronto socorro, ambulatorio e  
laboratorio.

##### Objetivo

Construcao de um pronto socorro com ambulatorio e  
laboratorio.

##### Meta Prevista

1991 -

Construcao do pronto socorro.

##### Recursos Financeiros

Os recursos para execucao do projeto serao  
provenientes do Ministerio da Saude, SUS e proprios.

#### SITUACAO ATUAL

As comunidades dos bairros Cohab II, Licorsul, Tancredo  
Neves, Imigrante, Santa Helena e Vila Nova, ressentem-se pela  
falta de atendimento medico local, tendo que se deslocar ate o  
centro da cidade.

##### Objetivo

Instalacao de 6 postos de saude que viraio beneficiar  
as comunidades de 6 bairros.

##### Meta Prevista

1991 -

Construir e equipar 2 postos de saude nos bairros:  
Cohab II e Licorsul.

1992 -

Construir e equipar 3 postos de saude nos bairros:  
Santa Helena, Imigrante e Tancredo Neves.


1993 -

Ampliar e equipar 1 posto de saude no bairro Vila  
Nova.

##### Recursos Financeiros

Os recursos serao atraves da SUS e proprios.

#### SITUACAO ATUAL





A Prefeitura possui uma perfuratriz com 3 anos de uso. A mesma não é suficiente para atender toda a comunidade carente da substância fundamental à sobrevivência que é a água.

#### Meta Prevista

1991 -

Aquisição de uma perfuratriz.

#### Recursos Financeiros

Proveniente de convenio com Estado e próprios.

#### SITUACAO ATUAL

A sede do Município está bem servida em relação à distribuição de água potável. Todavia no interior ainda existem várias vilas e núcleos não atendidos por rede pública de água; e que por isto enfrentam sérios problemas pela precariedade atual de abastecimento através de poços particulares.

#### Objetivo

Melhorar e regularizar o abastecimento de água no interior do Município principalmente nos meses mais críticos, permitindo que cada família tenha suprimento próprio de água; implantando e estendendo rede d'água com abertura de 19 poços tubulares profundos.

#### Meta Prevista

1991 -

Abertura de 10 poços tubulares profundos e extensão de rede d'água nas localidades de: 40 da Graciema, 80 da Leopoldina, 150 da Leopoldina, 130 da Leopoldina, São Miguel, Pinto Bandeira (sede), Linha Fernandes Lima (Faria Lemos), Linha Eulália (conclusão), Linha Alcantara Alta e Linha Buratti.

1992 -

Abertura de 05 poços tubulares profundos e extensão de rede d'água nas localidades de: Linha Armenio, 40 da Leopoldina, Linha Bento (Santa Tereza), Linha Colussi (Faria Lemos) e Tuiuti (Sede).

1993 -

Abertura de 05 poços tubulares profundos e extensão de rede d'água nas localidades de: Linha Alcantara baixa, Linha Silva Pinto Sul, Linha Brasil e Linha José Julio (Santa Tereza).

#### Recursos Financeiros

Próprios e com participação das comunidades.

#### SITUACAO ATUAL

Nos bairros da cidade encontramos rede d'água potável fornecida pela Corsan que, em certos períodos do ano, torna-se deficitário seu abastecimento, necessitando assim alternativas, como abertura de poços tubulares profundos. Serão abertos 07



pocos no decorrer de 3 anos.

#### Meta Prevista

1991 -

Abertura de 02 pocos tubulares profundos nos bairros: Vila Nova, (Loteamento Municipal) e Sao Roque.

1992 -

Abertura de 03 pocos tubulares profundos nos bairros: Gloria (Loteamento Divineia), Bairro Conceicao e Borgo.

1993 -

Abertura de 02 pocos tubulares profundos nos bairros: Tancredo Neves e Aparecida.

#### Recursos Financeiros

Proprios.

### SITUACAO ATUAL

Aproximadamente 56% das ruas, possuem rede de esgoto mista; 8% com rede parcial e 36% nao possuem rede de esgoto. Todas as bacias de contribuicao, recebem esgotos, possuindo total capacidade de escoamento. O tratamento do mesmo e feito a nivel primario, atraves de fossas septicas.

#### Objetivo

Ampliar a rede de esgoto do Municipio em 41.533 ml.  
Obras estas na sede e nas sedes dos distritos.

#### Meta Prevista

1991 -

Construcao de 15.103 ml. de rede de esgoto em:

ESTRADA DA SUVALAN (PROLONGAMENTO DA RUA BASILIO ZORZI).

RUA PEDRO DI MARCO

RUA VITORIO CARRARO

RUA AURELIO PERUFFO

RUA AGOSTINHO CASAGRANDE

RUA FIORELO ROSS

RUA GIOVANI SIGNOR

RUA MARCOS NARDON

RUA ACLIDIO D. DI MARCO

ACESSO A FENAVINHO

RUA PEDRO PEDROTTI

RUA DOMINGOS RUBECHINI

RUA MARIO ITALVINO POLETO

RUA ANTONIO ECCEL

RUA JULIO NARDON

RUA JOAO FIANCO

RUA GUERINO DALLA CHIESA

RUA AUGUSTO CAPRARA

RUA ERNESTO POMPERMAYER

PROLONGAMENTO DA LUIZ NEVES

RUA FORTUNATO JOAO RIZZARDO



TRAVESSA DA RUA PARANA  
RUA ANTONIO SPEROTTO  
RUA JOAO MENEGOTTO  
TRAVESSA DA RUA MARCELINO CHAMPAGNAT  
RUA HENRIQUE FINGER  
RUA DUQUE DE CAXIAS  
ACESSO A TUIUTI  
RUA JOAO TIAGO MENEGOTTO  
RUA AMADEU ZAMBOM  
ACESSO AO DISTRITO DE PINTO BANDEIRA  
ACESSO AO DISTRITO DE SAO PEDRO  
ESTRADA PEDRO SALGADO

## Meta Prevista

1992 -

Construcao de 14.630 ml. de rede de esgoto em:

RUA NUNCIANTE ANTINOLFI  
RUA JOAO BATISTI  
RUA JOAO GIOVANELLA  
RUA PEDRO MENEGOTTO  
RUA JOSE TRUCOLO  
RUA SISTILIO POSSAMAI  
RUA CAVALHEIRO JOSE FARINA  
RUA FREDERICO GRANDO  
ACESSO AO CENTRO OLIMPICO  
RUA ADELAIDE BASSO PASQUALI  
RUA ISIDORO CAVEDON  
RUA SEM NOME PARALELA A PISTA DO AERoclube  
RUA AUGUSTO PASQUALI  
LOTEAMENTO PAIN  
RUA NELSON CARRARO  
RUA JOSE DE CARLI  
RUA ANGELO TURCHET  
RUA ERNESTO FONTANIVE  
RUA PADRE HENRIQUE POGGI  
RUA AUGUSTO TONELLO  
TRAVESSA JOSE GIOVANINI FILHO  
RUA BUARQUE DE MACEDO  
RUA ANTONIO TOMEDI  
RUA MARCOS VALDUGA  
RUA AMOS PERISSUTTI  
TRAVESSA SEM NOME DA LUIZ JARDINI  
RUA JOSE GAVA  
RUA ERNESTO SALVADOR  
RUA ANTONIO BERTUOL  
RUA HENRIQUE BENEDETTI  
RUA JOSE MIGUEL  
RUA DOMINGOS TOMASINI  
RUA ANTONIO MARTINELLI  
RUA DOM ANTONIO ZATTERA  
MONTE BELO  
SAO PEDRO  
SANTA TEREZA

*SAF*



RUA FERNANDO CALLEGARI  
RUA HENRIQUE BERNARDI  
LINHA EULALIA  
ACESSO AO DISTRITO DE FARIA LEMOS  
ACESSO AOS DISTRITO DE MONTE BELO.

Meta Prevista

1993 -

Construcao de 11.800 ml. de rede de esgoto em:

RUA ANGELO MARCON  
RUA OSVALDO FILLIPON  
RUA FLAMINIO RAZERA  
RUA LEONARDO COPAT  
AVENIDA SALGADO FILHO  
RUA JOAO BUSNELLO  
RUA REINALDO SCHULTZ  
TRAVESSA CANDELARIA  
RUA JOSE DE GASPERI  
RUA LUIZ GIORDANI  
RUA AMOS PERISSUTTI  
RUA BATISTA DOSSO  
RUA PAULO CERIOTTI  
ALCANTARA  
RUA PRESIDENTE COSTA E SILVA  
PINTO BANDEIRA  
RUA CAETANO DAROLT  
RUA PEDRO MARAGNO  
RUA JOAO COSER  
RUA ALFREDO ZANONI  
RUA TEOTONIO VILELA  
RUA SEBASTIAO FONTANIVE  
RUA ANTONIO POLETTI  
RUA ANTONIO CASAGRANDE  
RUA OTAVIANO TORREZAN  
RUA VOLMIR FERRETTI  
RUA LUIZ SANDRIN  
RUA SENADOR ALBERTO PASQUALINI  
RUA HUMBERTO LUIGGI GIACOMELLI  
RUA ALEXANDRE CASTELLI  
ACESSO AO DISTRITO DE SANTA TEREZA.

Recursos Financeiros

Recursos para execucao serao proprios.

SITUACAO ATUAL

A rede pluvial atualmente existente na rua 13 de maio, trecho compreendido entre as ruas General Osorio e Assis Brasil, e constituido por uma galeria muito antiga, construida com pedras de obra. Seu dimencionamento ja nao atende a atual concentracao de aguas pluviais. Passando sob predios, tem criado problemas de alagamento de sub-solo e afundamento de pavimentacao.



## Objetivo

Construcao de 800 m de galeria.

## Meta Prevista

1993 -

Construcao de 800 m de galeria.

## Recursos Financeiros

Proprios.

## SITUACAO ATUAL

O fato dos Arroios correrem a céu aberto, tem ocasionado serios transtornos para os moradores que vivem as margens dos mesmos, provocando alagamentos em suas moradias por causa de fortes chuvas, mau cheiro e o perigo de contaminacao da agua, bem como limitacoes no uso de suas propriedades.

## Objetivo

Canalizacao dos arroios: Borgo e Licorsul-Borgo, num total de 675 ml. de galeria.

## Meta Prevista

1991 -

Canalizacao do Arroio Borgo em 275 m.

1992 -

Canalizacao do Arroio Licorsul-Borgo em 280 m.

1993 -

Canalizacao do Arroio Licorsul-Borgo em 120 m.

## Recursos Financeiros

Proprios.

## SITUACAO ATUAL

Atualmente o Municipio conta somente com a escola profissional do SENAI, exigindo um grau de escolaridade e testes de conhecimentos gerais e pedagogicos, impossibilitando que abranja os menores de baixa renda e evadidos das escolas.

## Objetivo

Preparar o menor de baixa renda para o mercado de trabalho e dar encaminhamento em media de 30 menores a cada 18 meses, sendo que a oficina escola funcionara em 2 turnos, com 15 menores em cada turno.

## Meta Prevista

1991 -

Construir e equipar uma oficina escola.

## Recursos Financeiros

Proprios.



## SITUACAO ATUAL

Bento Goncalves apresenta um desenvolvimento populacional e industrial acelerado, o que atrai acentuado numero de familias sem profissao e local fixo para residir, provocando com isto, problemas sociais ao Municipio, fazendo com que este, se preocupe com os menores infratores. Na regioao nao existe um local que abrigue estes menores, os mesmos sao encaminhados a FEBEM, ficando sob orientacao do juizado de menores.

## Objetivo

Necessidade da construcao da Casa do Menor.

## Meta Prevista

1991 -

Construir e equipar a casa do Menor.

## Recursos Financeiros

Proprios.

## SITUACAO ATUAL

O Bairro Sao Roque - Vila Aparecida, conta com 1 Centro Ocupacional que atende em media 80 crianas turno integral, funcionando nas dependencias do salao comunitario de propriedade da igreja.

## Objetivo

Construir e equipar 1 Centro Ocupacional no Bairro Sao Roque para o atendimento a 80 crianas menores de 07 a 14 anos.

## Meta Prevista

1992 -

Construir e equipar 1 Centro Ocupacional.

## Recursos Financeiros

Proprios

## SITUACAO ATUAL

O atual indice de migracao para o nosso Municipio, pela grande procura de mao de obra, o grande numero de pessoas indigentes e abandonadas pelos familiares, faz-se necessario o estudo de um local para amenizar o serio problema de onde abrigar estas pessoas abandonadas em situacoes dificeis e de emergencia.

## Meta Prevista

1992 -

Construir e equipar um albergue.

## Recursos Financeiros





Proprios.

#### SITUACAO ATUAL

Uma das mais surpreendentes revelacoes do cientista e pesquisador Nelson Chaves, foi a previsao de que esta surgindo no Brasil uma autentica geracao nanica, causada pela deficiencia alimentar, especialmente dos trabalhadores de baixa renda. Nossa populacao alvo, nao tem o minimo necessario para suprir necessidades basicas de sua alimentacao.

##### Objetivo

Favorecer e fornecer uma alimentacao mais barata, com generos que contenham as substancias e propriedades necessarias a uma boa alimentacao.

##### Meta Prevista

1992 -

Construir e equipar a cooperativa de generos alimenticios.

##### Recursos Financeiros

Proprios.

#### SITUACAO ATUAL

A ponte existente sobre o Arroio Busa apresenta problemas de trafego em funcao de sua pouca largura. Com consequencias, pondo em risco a seguranca dos veiculos. A ponte existente possui 9 m de vao e largura de 4 m.

##### Objetivo

Alargar em 3,5 m em sua largura.

##### Meta Prevista

1991 -

Alargar em 3,5 m a ponte.

##### Recursos Financeiros

Proprios.

#### SITUACAO ATUAL

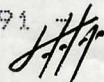
A atual estrada da Linha Eulalia, alem de estreita e altamente sinuosa, sendo de dificil transito em funcao de sua topografia e das contrucoes la existentes.

##### Objetivo

Retificar, alargando a estrada da Linha Eulalia, num trecho de 2.200 m.

##### Meta Prevista

1991 -





Recursos Financeiros  
Próprios.

SITUACAO ATUAL

Os atuais acessos: Norte e Sul a cidade deixam a desejar no que concerne a fluencia do trafego, bem como com relacao as condicoes de seguranca dos motoristas e pedestres que ali transitam.

Objetivo

Facilitar o fluxo de veiculos, modernizando os acessos atraves da construcao de 2 elevadas, conforme projetos elaborados pelo DAER.

Meta Prevista

1992 -

Construcao de 2 elevadas.

Recursos Financeiros  
Próprios.

SITUACAO ATUAL

Pela propria topografia da Regiao as estradas desenvolvem-se via de regra em meio a encostas, apresentando um tracado bastante sinuoso, o que leva o Municipio a manter um constante e oneroso sistema de manutencao das mesmas afim de nao dificultar ainda mais as condicoes de trafegabilidade, em funcao nao so do tracado como da acao das aguas pluviais sobre o leito das estradas.

Objetivo

Facilitar a ligacao entre a sede do Municipio com a sede dos distritos, permitindo um maior intercambio entre as comunidades urbana e rural e reduzindo os gastos de manutencao das mesmas. Pavimentacao asfaltica de 531 mil metros quadrados.

Meta Prevista

1991 -

Pavimentacao asfaltica acesso ao Distrito de Sao Pedro em 63.000 m2.

Pavimentacao asfaltica acesso ao Distrito de Pinto Bandeira em 108.000 m2 (conclusao).

Pavimentacao asfaltica na estrada da Linha Pedro Salgado em 24.300 m2.

Pavimentacao asfaltica do acesso aos Distritos de Monte Belo - Santa Tereza em 126.000 m2 (inicio).

1992 -

Pavimentacao asfaltica do acesso ao Distrito de Faria Lemos em 47.700 m2.

Pavimentacao asfaltica do acesso aos Distritos de Monte Belo - Santa Tereza em 90.000 m2 (continuacao).

1993 -

*S.A.P.*



Pavimentacao asfaltica do acesso aos Distritos de Monte Belo - Santa Tereza em 72.000 m2 (conclusao).

Recursos Financeiros  
Proprios e Mutirao.

#### SITUACAO ATUAL

A balsa existente no Rio Taquari, tem capacidade de transportar apenas veiculos ate 3,5 T, em razao do seu estado precario, ja avaliado e observado pelo DEPREC.

##### Objetivo

Dar Condicoes para execucao de um transporte pluvial para a comunidade do Distrito de Santa Tereza.

##### Meta Prevista

1992 -

Construcao de 1 balsa.

Recursos Financeiros  
Proprios.

#### SITUACAO ATUAL

Existem bairros como a Fenavinho, Imigrante, Santa Marta e Santo Antao, que embora apresentem uma densidade demografica apreciavel, possuem praticamente uma unica opcao de interligacao entre os mesmos, criando dificuldades de circulacao e obrigando os usuarios a percorrerem maiores distancias,

##### Objetivo

Abertura de uma nova via, ou prolongamento das vias existentes, visa uma melhor interligacao da malha viaria, bem como dos bairros. Necessita a desapropriacao de imoveis num total de 31.495 m2 de area.

##### Meta Prevista

1991 -

Desapropriar 28.055 m2 de area.

1992 -

Desapropriar 2.000 m2 de area.

1993 -

Desapropriar 1.440 m2 de area.

Recursos Financeiros  
Proprios

#### SITUACAO ATUAL

A Rua Saldanha Marinho constitue-se numa das principais



vias da cidade e grande coletora de trafego. Por ser uma das vias mais antigas da cidade, o revestimento com paralelepipedos sofreu com o passar do tempo deformacoes e irregularidades que interferem no fluxo normal dos veiculos.

#### Objetivo

Melhorar as condicoes de trafegabilidade da Rua Saldanha Marinho em toda a sua extensao ou seja: Entre a Av. Dr. Casagrande ate a Rua Cavalleiro Horacio Monaco com revestimento asphaltico, num total de 6.800 m2.

#### Meta Prevista

1992 -

#### Recursos Financeiros

Proprios.

#### SITUACAO ATUAL

Existem alguns bairros da cidade que apresentam Ruas de dificil trafegabilidade em funcao da topografia do terreno, situacao esta que se agrava por ocasiao da epoca das chuvas. Situacao identica na sede dos distritos.

#### Objetivo

Execucao de pavimentacao com paralelepipedos nos diversos bairros da cidade e na sede dos distritos, num total de 334.142 m2.

#### Meta Prevista

1991 -

Pavimentacao com paralelepipedos 129.332 m2 nas ruas:

ESTRADA DA SUVALAN (PROLONGAMENTO DA RUA BASILIO ZORZI)

RUA PEDRO DI MARCO

RUA VITORIO CARRARO

RUA AURELIO PERUFFO

RUA AGOSTINHO CASAGRANDE

RUA FIORELO ROSS

RUA GIOVANI SIGNOR

RUA MARCOS NARDON

RUA ACLIDIO D. DI MARCO

ACESSO A FENAVINHO

RUA PEDRO PEDROTTI

RUA DOMINGOS RUBECHINI

RUA MARIO ITALVINO POLETTI

RUA ANTONIO ECCEL

RUA JULIO NARDON

RUA JOAO FIANCO

RUA GUERINO DALLA CHIESA

RUA AUGUSTO CAPRARA

RUA ERNESTO POMPERMAYER

*Handwritten signature*




PROLONGAMENTO DA LUIZ NEVES  
RUA FORTUNATO JOAO RIZZARDO  
TRAVESSA DA RUA PARANA  
RUA EGIDIO MORASSUTTI  
RUA ANTONIO SPEROTTO  
RUA JOAO MENEGOTTO  
TRAVESSA DA RUA MARCELINO CHAMPAGNAT  
RUA HENRIQUE FINGER  
RUA DUQUE DE CAXIAS  
ACESSO A TUIUTI  
RUA JOAO TIAGO MENEGOTTO  
RUA AMADEU ZAMBOM

1992 -

Pavimentacao com paralelepipedos 122.523 m2 nas ruas:

RUA NUNCIANTE ANTINOLFI  
RUA JOAO BATISTI  
RUA JOAO GIOVANELLA  
RUA PEDRO MENEGOTTO  
RUA JOSE TRUCOLO  
RUA SESTILIO POSSSAMAI  
RUA CAVALHEIRO JOSE FARINA  
RUA FREDERICO GRANDO  
ACESSO AO CENTRO OLIMPICO  
RUA ADELAIDE BASSO PASQUALI  
RUA ISIDORO CAVEDON  
RUA SEM NOME PARALELA A PISTA DO AERoclUBE  
RUA AUGUSTO PASQUALI  
LOTEAMENTO PAIN  
RUA NELSON CARRARO  
RUA JOSE DE CARLI  
RUA ANGELO TURCHET  
RUA ERNESTO FONTANIVE  
RUA PADRE HENRIQUE POGGI  
RUA AUGUSTO TONELLO  
TRAVESSA JOSE GIOVANINI FILHO  
RUA BUARQUE DE MACEDO  
RUA ANTONIO TOMEDI  
RUA MARCOS VALDUGA  
RUA AMOS PERISSUTTI  
TRAVESSA SEM NOME DA LUIZ JARDINI  
RUA JOSE GAVA  
RUA ERNESTO SALVADOR  
RUA ANTONIO BERTUOL  
RUA HENRIQUE BENEDETTI  
RUA JOSE MIGUEL  
RUA DOMINGOS TOMASINI  
RUA ANTONIO MARTINELLI  
RUA DOM ANTONIO ZATERA  
MONTE BELO  
SAO PEDRO  
SANTA TEREZA





RUA FERNANDO CALLEGARI  
RUA HENRIQUE BERNARDI  
LINHA EULALIA

1993 -

Pavimentacao com paralelepipedos 82.287 m2 nas ruas:

RUA ANGELO MARCON  
RUA OSVALDO FILLIPON  
RUA FLAMINIO RAZERA  
RUA LEONARDO COPAT  
AVENIDA SALGADO FILHO  
RUA JOAO BUSNELLO  
RUA REINALDO SCHULTZ  
TRAVESSA CANDELARIA  
RUA JOSE DE GASPERT  
RUA LUIZ GIORDANI  
RUA AMOS PERISSUTTI  
RUA BATISTA DOSSO  
RUA PAULO CERIOTTI  
RUA PRESIDENTE COSTA E SILVA  
PINTO BANDEIRA  
RUA CAETANO DAROLT  
RUA PEDRO MARAGNO  
RUA JOAO COSER  
RUA ALFREDO ZANONI  
RUA TEOTONIO VILELA  
RUA SEBASTIAO FONTANIVE  
RUA ANTONIO POLETTI  
RUA ANTONIO CASA GRANDE  
RUA OTAVIANO TORREZAN  
RUA VOLMIR FERRETI  
RUA LUIZ SANDRIN  
RUA SENADOR ALBERTO PASQUALINI  
RUA HUMBERTO LUIGGI GIACOMELLI  
RUA ALEXANDRE CASTELLI

Recursos Financeiros  
Proprios e Mutirao.

*HH*



33

PREFEITURA MUNICIPAL DE BENTO GONCALVES

PROGRAMAS

ANEXO II

01 - Processo LEGISLATIVO

01.01 - Aquisicao de equipamento e material permanente.

Objetivo - Dotar o Poder Legislativo de melhores condicoes de funcionalidade.

07 - ADMINISTRACAO

07.01 - Construcão ou aquisição de Predio para a SMEC.

Objetivo - Haver uma maior concentracao de todas os seguimentos da Educacao e Cultura em um unico espaco de toda a parte administrativa.

07.02 - Ampliacao da SMOV.

Objetivo - Centralizar as atividades das secretarias evitando com isto os gastos com locacoes.

07.03 - Construcão do almoxarifado.

Objetivo - Ampliar o espaco para uma maior estocagem de materiais diversos, possibilitando com isto, o aprimoramento dos controles.

07.04 - Instalacao de estudio de producao.

Objetivo - Viabilizar condicoes para o desenvolvimento de programas audio-visuais, para as diversas Secretarias, bem como material grafico afim de divulgar as diversas campanhas de interesse publico.

07.05 - Aquisicao de equipamentos e material permanente.

Objetivo - Equipar as varias unidades administrativas, com moveis e equipamentos de trabalho, tornando-as mais eficientes.

07.06 - Implantacao de sistema computadorizado.

Objetivo - Ampliar os servicos ja existentes, nas areas de obras, estoques e patrimonio agilizando com isto as informacoes e assegurar maior grau de confianca nos dados.

07.07 - Preenchimento de Cargos da Administracao Direta.

Objetivo - Preencher os cargos existentes na Estrutura Administrativa do Municipio, de acordo com as necessidades, atraves de Concurso publico.

07.08 - Construir e equipar uma creche para filhos de funcionarios municipais.

H7



Objetivo - Atendimento para 80 crianças faixa etária de 3 meses a 6 anos em regime aberto.

07.09 - Construção de refeitório e equipamentos.

Objetivo - Construção de refeitório para os funcionários.

07.10 - Transferência das oficinas e parque de máquinas

Objetivo - Transferir em uma área de 2.400m<sup>2</sup> as oficinas e parque de máquinas na Linha Pedro Salgado.

#### 08 - ADMINISTRAÇÃO FINANCEIRA

08.01 - Informatização

Objetivo - Adaptar a Secretaria da Fazenda de um sistema próprio, completo de informática.

08.02 - Amortização da Dívida Fundada.

Objetivo - Amortização de Financiamentos, FAS; FUNDURBANO; BADESUL; CURA/PROMUNICÍPIO; parcelamentos dívidas com PASEP, IAPAS.

08.03 - Indenização de Imóveis.

Objetivo - Pagamento de indenização de áreas atingidas por obras viárias, via judicial.

#### 14 - PRODUÇÃO VEGETAL

14.01 - Aquisição de equipamento para fomento à agricultura.

Objetivo - A agricultura do município, face a uma estrutura de terreno acidentado, está totalmente desprotegida de vias de acesso às glebas produtivas.

14.02 - Banco de sementes e mudas.

Objetivo - Armazenagem de sementes e mudas do viveiro e do horto municipal para distribuição à comunidade e consumo das necessidades municipais afins.

14.03 - Incremento à produção de hortifrutigranjeiros.

Objetivo - Diversificar a atividade agrícola do Município, dando maior apoio técnico e incentivo ao produtor rural.

14.04 - Desenvolvimento do Horto Municipal.

Objetivo - Equipar o horto municipal bem como o viveiro, dando condições para o desenvolvimento do banco de sementes e mudas.

#### 15 - PRODUÇÃO ANIMAL

15.01 - Desenvolvimento da pecuária leiteira.



Objetivo - Incentivar a producao leiteira do municipio.

## 22 - TELECOMUNICACOES

### 22.01 - Implantacao de Centrais telefonicas.

Objetivo - Melhorar as condicoes da comunicacao nos Distritos.

### 22.02 - Manutencao do Sistema UHF.

Objetivo - Manter em condicoes de funcionamento o sistema local de transmissao UHF.

## 30 - SEGURANCA PUBLICA

### 30.01 - Manutencao do Corpo de Bombeiros.

Objetivo - Dar condicoes a corporacao local, para atendimento a populacao em casos de acidentes, sinistros e inundacoes.

## 41 - EDUCACAO DA CRIANCA DE 0 A 6 ANOS.

### 41.01 - Construcão e ampliacao de creches.

Objetivo - Prestar atendimento a criancas com idade entre 3 meses e 6 anos. Filhos de pais trabalhadores, oportunizando o atendimento integral as criancas.

### 41.02 - Atendimento ao ensino pre-escolar.

Objetivo - Dar condicoes de espaco e atender as criancas em idade pre-escolar.

## 42 - ENSINO FUNDAMENTAL

### 42.01 - Construcão de Centros integrados de ensino ao menor.

Objetivo - Ampliar a rede de ensino municipal com a construcão de predios mais amplos, concentrando o ensino de: jardim da infancia, pre-escolar e fundamental. Criando espaco tambem para o atendimento de menores extra-classe.

### 42.02 - Construcão e ampliacao de Escolas Municipais.

Objetivo - Melhorar a rede de escolas municipais, aumentando o espaco fisico para um melhor desenvolvimento do ensino.

### 42.03 - Aquisicao de Imovel para construcão de Escola.

Objetivo - Aquisicao de area de terras para construcão de escola no Bairro Imigrante.

### 42.04 - Manutencao da rede escolar municipal.

Objetivo - Manter as condicoes administrativas das escolas e sua conservacao.

*Handwritten signature*



42.05 - Equipamentos para escolas.

Objetivo - Manter e dar condicoes de funcionamento as escolas municipais.

42.06 - Manutencao do Ensino Municipal.

Objetivo - Aquisicao de todo o material didatico - pedagogico, tecnico, material de cantina e generos alimenticios.

42.07 - Manutencao da SMEC.

Objetivo - Equipar, orientar e administrar o ensino Municipal. Promover e participar de encontros, congressos, cursos e palestras, treinamentos e demais realizacoes ligadas a Educacao.

42.08 - Preenchimento de Cargos no Magisterio Municipal.

Objetivo - Admitir professores e funcionarios da area, atendendo as necessidades das comunidades escolares, atraves de Concurso publico.

42.09 - Assistencia - medica - odontologica.

Objetivo - Atender os alunos do primeiro grau, no tratamento medico - odontologico, inclusive aquisicao de oculos aos necessitados.

#### 43 - ENSINO MEDIO

43.01 - Construcão de uma Escola Municipal de primeiro e segundo grau em Monte Belo.

Objetivo - Atender a clientela do distrito e arredores tendo em vista a não existencia de escola de segundo grau.

43.02 - Aquisicao e transformacao das atuais dependencias da Corlac em uma escola de primeiro e segundo grau.

Objetivo - Dar condicoes de atendimento a populacao em idade escolar do Bairro Botafogo com mais uma escola de primeiro e segundo grau.

#### 46 - EDUCACAO FISICA E DESPORTOS

46.01 - Construcão do Complexo Esportivo Centenario.

Objetivo - Construir um complexo esportivo dotado de pistas para pratica de todos os esportes de velocidade.

46.02 - Construcão de pistas de competicao.

Objetivo - Construir uma pista de Skate, motocross e bicicross, proporcionando um local para tais praticas.

46.03 - Quadras de esportes.

*Handwritten signature*



Objetivo - Construcao de 18 quadras esportivas, dotando os bairros e distritos de locais adequados para a pratica esportiva.

46.04 - Manutencao do ginasio e estadio municipal de esportes.

Objetivo - Manter em condicoes de uso e zelar pelo bom funcionamento de nossas areas esportivas, dotando-as da infraestrutura necessaria para a pratica de esportes.

47 - ASSISTENCIA A EDUCANDOS

47.01 - Transporte escolar.

Objetivo - Locacao de veiculos e aquisicao de passagens para o transporte de alunos da rede escolar municipal.

47.02 - Aquisicao de duas kombis.

Objetivo - Dar reforco ao transporte hoje locado.

47.03 - Casa do Estudante.

Objetivo - Construir e equipar a Casa do Estudante.

48 - CULTURA

48.01 - Fundacao Casa das Artes.

Objetivo - Contribuir com auxilio financeiro para manutencao das atividades proprias.

48.02 - Promocao e desenvolvimento cultural do Municipio,

Objetivo - Valorizar e incentivar a cultura italiana, mostrando a populacao diferentes eventos culturais oriundos de outras regioes e etnias.

48.03 - Auxilio a Sociedade Musical Bento Goncalves.

Objetivo - Auxiliar a Banda Musical do Municipio, mantendo vivas as tradicoes que a mesma representa.

49 - EDUCACAO ESPECIAL

49.01 - Auxilio a APAE/BG.

Objetivo - Auxiliar a entidade para que possa desenvolver as atividades dentro de sua area especializada.

57 - HABITACAO

57.01 - Implantacao de Loteamentos populares.

Objetivo - Aquisicao de areas de terras (cembranel e Vila Conceicao) para implantacao de dois





loteamentos populares, com infraestrutura:  
agua, luz e esgoto.

57.02 - Habitacoes Populares.

Objetivo - Assegurar a populacao de baixa renda, o  
o direito de viver em condicoes dignas de  
higiene e moradia. Ha a necessidade de  
constituir a cooperativa habitacional.

58 - URBANISMO

58.01 - Reformulacao do Sistema viario.

Objetivo - Facilitar o fluxo de veiculos atraves de  
alteracao no sistema e colocacao de  
sinalizacao eficaz.

60 - SERVICOS DE UTILIDADE PUBLICA

60.01 - Coleta do lixo.

Objetivo - Incrementar o sistema existente da coleta do  
lixo no Municipio.

60.02 - Construcão de Capelas Mortuarias.

Objetivo - Construcão de uma capela mortuaria em cada  
Distrito do Municipio.

60.03 - Construcão do Cemiterio Municipal II.

Objetivo - Buscar um novo local com area ideal para  
implantar um cemiterio capaz de atender as  
necessidades de nossa cidade.

60.04 - Manutencao do Cemiterio Municipal.

Objetivo - Manter os servicos de conservacao permanente  
no Cemiterio Municipal.

60.05 - Manutencao da Iluminacao Publica.

Objetivo - Ampliar e incrementar a iluminacao publica  
mantendo-a em condicoes de uso e seguranca  
da populacao.

60.06 - Centro Comercial da Saldanha Marinho.

Objetivo - Ajardinamento, arborizacao e remodelacao dos  
passeios, para melhorar a locomocao dos  
pedestres. Valorizacao do comercio existente.

60.07 - Projeto melhorias dos acessos Norte e Sul.

Objetivos - Recuperacao e melhorias dos acessos a  
cidade.

60.08 - Manutencao de pracas e via del vino.

Objetivo - Incrementacao dos equipamentos existentes.  
Melhorias e conservacao dos locais.

*Handwritten signature*



arborizando-os e mantendo-os em condicoes de uso.

60.09 - Construcao de pracas e parque esportivo.

Objetivo - Dotar o Municipio de um local publico para a pratica de esportes e de tres pracas apropriadas ao lazer equipando-as para suas finalidades.

62 - INDUSTRIA

62.01 - Zonas Industriais

Objetivo - Relocalizacao de empresas e instalacao de novas.

62.02 - Estimulo as pequenas empresas.

Objetivo - Atender as necessidades das pequenas empresas atraves de uma legislacao especifica.

62.03 - Feira da Pequena e Micro Empresa.

Objetivo - Incentivar o surgimento e o crescimento de novas empresas.

62.04 - Manutencao das unidades de producao.

Objetivo - Manter as unidades como, britadores e fabrica de tubos, para que haja producao suficiente no atendimento as obras.

65 - TURISMO

65.01 - Remodelacao do Parque da Fenavinho.

Objetivo - Readaptacao do plano diretor do parque da Fenavinho, as necessidades dos eventos realizados no local, alem do seu funcionamento normal.

65.02 - Calendario de Eventos.

Objetivo - Definir e divulgar os principais eventos do Municipio a nivel nacional, na sua realizacao como: Fenavinho, Movelsul, Abertura da Vindima, Feira da Pequena e Micro Empresas, Semana do Municipio e Festa de Santo Antonio.

65.03 - Participacao do Municipio em eventos e feiras.

Objetivo - Divulgacao e a venda dos produtos turisticos e industriais do Municipio, nos mais diversos eventos,

65.04 - Construcao de belvederes no Municipio.

Objetivo - Propiciar a populacao e aos visitantes,



visuais panorâmicos; na cidade, devido a sua topografia e desfrutar das belezas do Vale das Antas.

65.05 - Construção do Museu e Memorial do Vinho.

Objetivo - Preservar os equipamentos e o vinho. E consolidar a história e os homens que fizeram esta, do maior evento do Município "A FENAVINHO".

65.06 - Mapeamento turístico do Município.

Objetivo - Dar uma orientação geral a toda a população e visitantes dos aspectos: turístico, cultural e econômico do Município.

65.07 - Roteiro turístico FERROVIA DO VINHO.

Objetivo - Manutenção e Conservação da linha ferroviária Bento Jaboticaba.

75 - SAÚDE

75.01 - Construção do Pronto Socorro.

Objetivo - Propiciar a população melhores condições de atendimento emergencial, com a implantação de um pronto socorro com ambulatorio e laboratorio.

75.02 - Construção e ampliação de Postos de Saúde.

Objetivo - Estender os serviços básicos de saúde, com a instalação de cinco novos postos e a ampliação de um já existente.

75.03 - Manutenção da rede de saúde pública.

Objetivo - Manter os serviços de atendimento a saúde da população, com os equipamentos necessários ao seu funcionamento. E a novos programas criados pelas necessidades levantadas nas áreas.

76 - SANEAMENTO

76.01 - Aquisição de (1) perfuratriz.

Objetivo - Facilitar e agilizar a abertura de pocos tubulares profundas d'água com equipamentos próprios.

76.02 - Abertura de pocos e construção de rede d'água.

Objetivo - Ampliar o abastecimento d'água, na sede e nos Distritos do Município. Com a implantação de 102.000 m.

76.03 - Construção de 41.533 m de rede de esgotos.



Objetivo - Ampliar a rede de esgotos do Municipio, bem como a execucao de drenagem em estradas que demandam as sedes dos Distritos.

76.04 - Drenagem de aguas pluviais - galeria concreto armado na rua 13 de maio e Sao Paulo em 800 m.

Objetivo - Solucionar os problemas de alagamento e afundamento da pavimentacao.

76.05 - Canalizacao do Arroio Borgo em 275 m.

Objetivo - Canalizar atraves de construcao de galeria as aguas do Arroio Borgo.

76.06 - Canalizacao do Arroio Licorsul - Borgo em 400 m.

Objetivo - Canalizar atraves de construcao de galeria as aguas do Arroio Licorsul-Borgo.

## 81 - ASSISTENCIA

81.01 - Criacao de uma oficina-escola.

Objetivo - Preparar o menor carente para o mercado de trabalho.

81.02 - Casa do Menor.

Objetivo - Construcao da casa do menor em regime de internato para recuperacao do menor infrator.

81.03 - Construcao do Centro Ocupacional no Bairro Sao Roque.

Objetivo - Atendimento de 80 menores dos Bairros Sao Roque e Aparecida.

81.04 - Construcao de um albergue.

Objetivo - Abrigar indigentes e andarilhos.

81.05 - Auxiliar a entidades do Municipio.

Objetivo - Colaborar financeiramente para suas atividades Assistenciais.

81.06 - Construcao de uma Cooperativa de consumo.

Objetivo - Fornecer generos alimenticios a precos de custos a populacao carente.

## 88 - TRANSPORTE RODOVIARIO

88.01 - Duplicacao da Ponte do Arroio Busa.

Objetivo - Alargamento em 3,5 m para melhoria do trafego.

88.02 - Retificacao da Estrada da Linha Eulalia.

Objetivo - Melhorar em 2.200 m o trecho existente.

88.03 - Construcao de elevadas nos acessos Norte e Sul.



Objetivo - Facilitar o fluxo de veiculos nas areas mencionadas.

88.04 - Pavimentacao asfaltica aos Distritos.

Objetivo - Pavimentar 531.000m2 de estradas que ligam os distritos de: Sao Pedro, Pinto Bandeira, Faria Lemos, Monte Belo, Santa Tereza e a estrada da Linha Pedro Salgado.

90 - TRANSPORTE HIDROVIARIO

90.01 - Construcão de Balsa.

Objetivo - Construcão da balsa para travesia do Rio Taquari no Distrito de Santa Tereza, com capacidade para 3,5 T.

91 - TRANSPORTE URBANO

91.01 - Desapropriacao de areas.

Objetivo - Desapropriacao de 31.495 m2 de areas para executar obras de interligacao entre os bairros: Fenavinho, Imigrante, Santa Marta e Santo Antao.

91.02 - Capeamento asfaltico da Rua Saldanha Marinho.

Objetivo - Revestir a Rua Saldanha Marinho no trecho entre as ruas Dr. Casagrande e Cavalheiro Horacio Monaco.

91.03 - Pavimentacao de Ruas da cidade e da Sede dos Distritos.

Objetivo - Melhorar nas condicoes habitacionais em vias urbanas com a pavimentacao de 334.142 m2 de paralelepipedos.





ESTADO DO RIO GRANDE DO SUL

**CÂMARA MUNICIPAL DE BENTO GONÇALVES**

Palácio 11 de Outubro

**APROVADO**

**VOTAÇÃO:** única (R.U.)

por unanimidade

**SALA DAS SESSÕES, 19/10/90**  
DATA

**CÂMARA DE VEREADORES  
DE BENTO GONÇALVES**

Recib. em 19/10/90

EMENDA ADITIVA AO PROJETO DE LEI Nº 94, QUE DISPÕE SOBRE  
O PLANO PLURIANUAL DO MUNICÍPIO DE BENTO GONÇALVES, PARA O  
PERÍODO DE 1991 A 1993.

**SITUAÇÃO ATUAL**

O município não possui usina de reciclagem de lixo.

**OBJETIVO**

Construção de uma usina para reciclagem do lixo urbano.

**META PREVISTA**

Para 1991.

**RECURSOS FINANCEIROS**

Os recursos são próprios.

**SITUAÇÃO ATUAL**

A sede não possui urbanização. ( Distrito de Tuiuty )

**OBJETIVO**

Construção de uma praça com parque infantil polivalente.

**META PREVISTA**

Para 1991.

**RECURSOS FINANCEIROS**

Os recursos são próprios.

**SITUAÇÃO ATUAL**

Tendo-se em vista a grande expansão urbana de nosso municí  
pio, especialmente dos bairros Imigrante e Santa Martha, há  
necessidade de criar novos acessos à cidade.

**OBJETIVO**

Projetar e construir, ligação entre esses bairros com a es  
trada que liga o Bairro Barracão com a RS 122.

**META PREVISTA**

Para 1991.

**RECURSOS FINANCEIROS**

Os recursos são próprios.





**CÂMARA MUNICIPAL DE BENTO GONÇALVES**

...

Inexiste instalações sanitárias.

Construção de um logradouro público com instalações sanitárias na sede do Distrito de Monte Belo.

Para 1991.

Os recursos serão próprios.

Congestionamento de linhas telefônicas.

## Ampliação das Linhas Telefônicas da Linha Eulália.

Para 1991.

Os recursos serão próprios.

Existe um grande fluxo de veículos.

Pavimentação asfáltica ao acesso da Linha Eulália em 15.700 m<sup>2</sup>.

Para 1992.

Os recursos serão próprios.

Sala das Sessões, aos dezanove dias do mês de outubro de mil novecentos e noventa.

Wm. L. Carroll

David Johnson

Ysai Gabardo

*Phis. 16. 1. 1.*

Linha Eulália em 15.700

grad  
Lencinho Rizzardo  
m.  
eze nove dias do mês de  
E. Lencinho  
Rizzardo  
Fonseca  
Bento



P A R E C E R

Os Processos acima enumerados tratam, respectivamente, do Plano Plurianual do Município para o período 1991/1993 e das diretrizes orçamentárias para o exercício de 1991.

A ordem de prelação relativa aos orçamentos, no tocante ao Poder Público é a votação do Plano Plurianual, das diretrizes orçamentárias e dos orçamentos anuais.

Portanto isto quer dizer que a Lei que instituir o Plano Plurianual estabelecerá as diretrizes, os objetivos e as metas da Administração Pública.

Seguindo este norte, não se poderá fazer emendas nas diretrizes orçamentárias se estas forem incompatíveis com o Plano Plurianual e vice-versa.

"In casu" houve, em primeiro lugar, inversão na ordem de prelação, tornando as emendas totalmente e automaticamente ilegais porquê as mesmas ocorreram tão somente no Plano Plurianual após terem aprovado por unanimidade as diretrizes orçamentárias, sem qualquer emenda.


Neste caso, um depende do outro, devendo seguir a sequência natural, votando-se os mesmos na prelação a que alude o artigo 165 da Constituição Federal.

Destarte o chefe do Executivo Municipal, ao sancionar o Plano Plurianual com sua redação original, agiu de forma correta, vetando tacitamente as emendas aprovadas.

Solução: É a que foi dada pelo Prefeito Municipal, sancionando ambos os projetos na forma original.

É o parecer.

Bento Gonçalves, 20 de Novembro de 1990.

  
PAULO ROBERTO TRAMONTINI

  
ELOISA MORASSUTTI



A COMISSÃO *Finanças e Orçamento*  
SALA FERNANDO FERRARI — EM  
*18/09/90*  
*Ferreira*



FLS N.º

Prazo até  
03-10-90

ESTADO DO RIO GRANDE DO SUL  
**CÂMARA MUNICIPAL DE BENTO GONÇALVES**

PARECER:

Processo N.º: 195/90

ASSUNTO: Dispõe sobre o Plano Plurianual do Município de Bento Gonçalves para o período de 1991 a 1993.

AUTOR:

RELATOR: Vereador

Parecer FINANÇAS E ORÇAMENTO

Os Vereadores abaixo firmados, membros da Comissão Técnica Permanente de Finanças e Orçamento, após proceder análise ao processo nº 195/90, de Ordem do Executivo, que dispõe sobre o plano Plurianual do Município de Bento Gonçalves para o período de 1991 a 1993.

O parecer da Comissão é que mesmo deva ser submetido a livre e soberana decisão do plenário.

Sala das Sessões, aos dezanove dias do mês de outubro de mil novecentos e noventa.

*Lirio Turri*  
LIRIO TURRI

Presidente

*Juarez Baruffi*  
JUARES BARUFFI

Membro

*Cloris Pasqualotto*  
CLORIS PASQUALOTTO

Membro