



Estado do Rio Grande do Sul

**CÂMARA DE VEREADORES DE BENTO GONÇALVES**

DIRETORIA GERAL

**P r o t o c o l o**

**PROCESSO N.º**



INTERESSADO: PREFEITURA MUNICIPAL

LOCALIDADE: BENTO GONÇALVES

ASSUNTO: AUTORIZA O PODER EXECUTIVO A RECEBER  
ÁREAS DE TERRAS EM DOAÇÃO.

INICIADO EM: 13.09.1978

ARQUIVADO EM: 2.09.78

VISTO

*muia*

Encarregado do Protocolo

**Lei N.º 856**

Este processo não pode ser encaminhado em mãos, nos diferentes tramites,  
salvo em virtude de ordem superior.





02/81

CÂMARA MUNICIPAL  
DE BENTO GONÇALVES

81/78  
PROTOCOLO

ESTADO DO RIO GRANDE DO SUL  
PREFEITURA MUNICIPAL DE BENTO GONÇALVES  
GABINETE DO PREFEITO

Of. 045/78/SG-CM

Bento Gonçalves, 11 de setembro de 1978.

Ilustríssimo Senhor

Pelo presente encaminhamos a Vossa Senhoria, para a sua apreciação e a dos nobres edis, o projeto de lei que autoriza o Poder Executivo a receber áreas de terras em doação, para o alargamento da rua Luiz Cao e regularização do loteamento Bonsucesso de propriedade de viúva Rita Cao, sito no bairro Progresso.

As doações por parte dos proprietários é de caráter gratuito, sem ônus de qualquer espécie à Municipalidade.

Cabe salientar que a regularização de loteamentos é um dos principais objetivos desta administração, motivo pelo qual solicitamos a especial atenção dos nobres vereadores para o presente projeto de lei.

Aproveitamos o ensejo para apresentar a Vossa Senhoria os protestos de elevada estima e consideração.

JOSÉ ZORTEA

Vice-Prefeito Municipal em Exercício

Ao

Ilustríssimo Senhor

Dr. Carlos José Perizzolo

DD. Presidente da Câmara Municipal

Nesta





03/81

ESTADO DO RIO GRANDE DO SUL  
PREFEITURA MUNICIPAL DE BENTO GONÇALVES  
GABINETE DO PREFEITO

PROJETO DE LEI Nº 45, DE 11 DE SETEMBRO DE 1978.

AUTORIZA O PODER EXECUTIVO A RECEBER ÁREAS  
DE TERRAS EM DOAÇÃO .-

Lei:

JOSÉ ZORTÉA, Vice-Prefeito Municipal de Bento Gonçalves em exercício  
FAÇO SABER que a Câmara Municipal aprovou e eu sanciono a seguinte

Art. 1º - É o Poder Executivo autorizado a receber em doação áreas de terras pertencentes ao loteamento Consucesso, necessárias ao alargamento da rua Luiz Cao, bairro Progresso, nesta cidade.

- Área de terra de 179,40 metros quadrados, de propriedade de Mário Cao, com as seguintes confrontações: Norte, na extensão de 39,00 metros com terra de viúva Rita Cao, atual rua Luiz Cao; Sul, na mesma extensão com terra do doador; Leste, na extensão de 4,60 metros com terra de Inês Camerini e Oeste, na mesma extensão com a rua Pedro Rosa.

- Área de terra de 138,00 metros quadrados, de propriedade de Inês Camerini, com as seguintes confrontações: Norte, na extensão de 30,00 metros com terras de viúva Rita Cao, atual rua Luiz Cao; Sul, na mesma extensão com terra da doadora; Leste, na extensão de 4,60 metros com terra de Rovilio Grion, digo, de viúva Rita Cao; Oeste, na mesma extensão com terra de Mario Cao.

- Área de terra de 55,20 metros quadrados, de propriedade de Rita Cao, com as seguintes confrontações: Norte, na extensão de 12,00 metros com terra de viúva Rita Cao, atual rua Luiz Cao; Sul, na mesma extensão com terra da doadora; Leste, na extensão de 4,60 metros com terra de Valter João Andreoli; Oeste, na mesma extensão com terra de Inês Camerini.

- Área de terra de 55,20 metros quadrados, de propriedade de Valter João Andreoli, com as seguintes confrontações: Norte, na extensão de 12,00 metros com terra de viúva Rita Cao, atual rua Luiz Cao; Sul, na mesma extensão com terra do doador; Leste, na extensão de 4,60 metros com terra de viúva de Aldo Di Bernardi; Oeste, na mesma extensão com terra de viúva Rita Cao.

  
MÃOS DADAS AO TRABALHO  
ADMINISTRAÇÃO FORTUNATO RIZZARDO B. GONÇALVES-RS







04/81

...

ESTADO DO RIO GRANDE DO SUL  
PREFEITURA MUNICIPAL DE BENTO GONÇALVES  
GABINETE DO PREFEITO

- Área de terra de 69,00 metros quadrados, de propriedade de viúva de Aldo Di Bernardi, com as seguintes confrontações: Norte, na extensão de 15,00 metros com terra de viúva Rita Cao, atual rua Luiz Cao; Sul, na mesma extensão com terra da doadora; Leste, na extensão de 4,60 metros com terra de Moacir Dall' Onder; Oeste, na mesma extensão com terra de Valter João Andreoli.

- Área de terra de 69,00 metros quadrados, de propriedade de Moacir Dall' Onder, com as seguintes confrontações: Norte, na extensão de 15,00 metros com terra de viúva Rita Cao, atual rua Luiz Cao; Sul, na mesma extensão com terra do doador; Leste, na extensão de 4,60 metros com terra de Avelino Baldissera; Oeste, na mesma extensão com terra da viúva de Aldo Di Bernardi.

- Área de terra de 69,00 metros quadrados, de propriedade de Avelino Baldissera, com as seguintes confrontações: Norte, na extensão de 15,00 metros com terra de viúva Rita Cao, atual rua Luiz Cao; Sul, na mesma extensão com terra do doador; Leste, na extensão de 4,60 metros com terra de particular; Oeste, na mesma extensão com terra de Moacir Dall' Onder.

- Área de terra de 69,00 metros quadrados, de propriedade de Luiz Trentin, com as seguintes confrontações: Norte, na extensão de 15,00 metros com a rua Luiz Cao; Sul, na mesma extensão com terra do doador; Leste, na extensão de 4,60 metros com terra de Volmiro Vicente Grasselli; Oeste, na mesma extensão com terra de Avelino Baldissera.

- Área de terra de 69,00 metros quadrados, de propriedade de Volmiro Vicente Grasselli, com as seguintes confrontações: Norte, na extensão de 15,00 metros com terra de viúva Rita Cao, atual rua Luiz Cao; Sul, na mesma extensão com terra do doador; Leste, na extensão de 4,60 metros com terra de Carlos Cao; Oeste, na mesma extensão com terra de particular.

- Área de terra de 267,30 metros quadrados, de propriedade de Carlos Cao, com as seguintes confrontações: Norte, na extensão de 54,00 metros com terra de viúva Rita Cao, atual rua Luiz Cao; Sul, na mesma extensão com terra do doador; Leste, na extensão de 4,95 metros com terra de viúva Rita Cao; Oeste, na mesma extensão com terra de Volmiro Vicente Grasselli.

- Área de terra de 892,50 metros quadrados, de propriedade de viúva Rita Cao, com as seguintes confrontações: Norte, na extensão de 109,00 metros com







05/81

ESTADO DO RIO GRANDE DO SUL

PREFEITURA MUNICIPAL DE BENTO GONÇALVES

GABINETE DO PREFEITO

...

terra da viúva Rita Cao, atual rua Luiz Cao; Sul, na mesma extensão com terra da doadora; Leste, na extensão de 8,50 metros com terra de Ercildo Sartori; Oeste, na mesma extensão com terra de Carlos Cao.

- Área de terra de 116,00 metros quadrados, de propriedade de viúva Rita Cao, com as seguintes confrontações: Norte, na extensão de 58,00 metros com terra da doadora; Sul, na mesma extensão com terra de viúva Rita Cao, atual rua Luiz Cao; Leste, na extensão de 2,00 metros com terra de Ercildo Sartori; Oeste, na mesma extensão com terra de Demétrio Felipe Chiella.

- Área de terra de 30,00 metros quadrados, de propriedade de Demétrio Felipe Chiella, com as seguintes confrontações: Norte, na extensão de 12,00 metros com terra do doador; Sul, na mesma extensão com terra de viúva Rita Cao, atual rua Luiz Cao; Leste, na mesma extensão de 2,50 metros com terra de viúva Rita Cao e Oeste, na mesma extensão com terra de herdeiros de Eugênio Fitarelli.

- Área de terra de 50,00 metros quadrados, de propriedade de herdeiros de Eugênio Fitarelli, com as seguintes confrontações: Norte, na extensão de 20,00 metros com terra dos doadores; Sul, na mesma extensão com terra de viúva Rita Cao, atual rua Luiz Cao; Leste, na extensão de 2,50 metros com terra de Demétrio Felipe Chiella; Oeste, na mesma extensão com terra de Antonio Mikolaiski.

- Área de terra de 30,00 metros quadrados, de propriedade de Antonio Mikolaiski, com as seguintes confrontações: Norte, na extensão de 12,00 metros com terra do doador; Sul, na mesma extensão com terra de viúva Rita Cao, atual rua Luiz Cao; Leste, na extensão de 2,50 metros com terra de herdeiros de Eugênio Fitarelli; Oeste, na mesma extensão com terra de Deversindo Roggia.

- Área de terra de 30,00 metros quadrados, de propriedade de Deversindo Roggia, com as seguintes confrontações: Norte, na extensão de 12,00 metros com terra do doador; Sul, na mesma extensão com terra de viúva Rita Cao, atual rua Luiz Cao; Leste, na extensão de 2,50 metros com terra de Antonio Mikolaiski; Oeste, na mesma extensão com terra de Edmar De Lazzari.

- Área de terra de 30,00 metros quadrados, de propriedade de Edmar De Lazzari, com as seguintes confrontações: Norte, na extensão de 12,00 metros com terra do doador; Sul, na mesma extensão com terra de viúva Rita Cao, atual rua Luiz Cao; Leste, na extensão de 2,50 metros com terra de Deversindo Roggia; Oeste, na mesma exten







06/81

ESTADO DO RIO GRANDE DO SUL

PREFEITURA MUNICIPAL DE BENTO GONÇALVES

GABINETE DO PREFEITO

...

são com terra de Zulmir Pedro Bortolozzo.

- Área de terra de 30,00 metros quadrados, de propriedade de Zulmir Pedro Bortolozzo, com as seguintes confrontações: Norte, na extensão de 12,00 metros com terra do doador; Sul, na mesma extensão com terra de viúva Rita Cao, atual rua Luiz Cao; Leste, na extensão de 2,50 metros com terra de Edmar De Lazzari; Oeste, na mesma extensão com terra de Flordelino Roggia.

- Área de terra de 33,00 metros quadrados, de propriedade de Flordelino Roggia, com as seguintes confrontações: Norte, na extensão de 12,00 metros com terra do doador; Sul, na mesma extensão com terra de viúva Rita Cao, atual rua Luiz Cao; Leste, na extensão de 2,75 metros com terra de Zulmir Pedro Bortolozzo; Oeste, na mesma extensão com terra de Afonso Roggia.

- Área de terra de 42,00 metros quadrados, de propriedade de Afonso Roggia, com as seguintes confrontações: Norte, na extensão de 14,00 metros com terra do doador; Sul, na mesma extensão com terra de viúva Rita Cao, atual rua Luiz Cao; Leste, na extensão de 3,00 metros com terra de Flordelino Roggia; Oeste, na mesma extensão com uma travessa sem nome pertencente ao próprio loteamento Bonsucesso.

- Área de terra de 33,00 metros quadrados, de propriedade de viúva Rita Cao, com as seguintes confrontações: Norte, na extensão de 12,00 metros com terra da doadora; Sul, na mesma extensão com terra da doadora, atual rua Luiz Cao; Leste, na extensão de 2,75 metros com uma travessa sem nome e Oeste, na mesma extensão com terra de Sergio Salvagni.

- Área de terra de 39,00 metros quadrados, de propriedade de Sergio Salvagni, com as seguintes confrontações: Norte, na extensão de 12,00 metros com terra do doador; Sul, na mesma extensão com terra de viúva Rita Cao, atual rua Luiz Cao; Leste, na extensão de 3,25 metros com terra de Rita Cao; Oeste, na mesma extensão com terra de Fortunato Dalla Valle.

- Área de terra de 42,00 metros quadrados, de propriedade de Fortunato Dalla Valle, com as seguintes confrontações: Norte, na extensão de 12,00 metros com terra do doador; Sul, na mesma extensão com terra de viúva Rita Cao, atual rua Luiz Cao; Leste, na extensão de 3,50 metros com terra de Sergio Salvagni; Oeste, na mesma extensão com terra de Valdir e Vitório Filippi.

- Área de terra de 45,00 metros quadrados, de propriedade de Valdir

*[Handwritten signature]*







07/81

ESTADO DO RIO GRANDE DO SUL

PREFEITURA MUNICIPAL DE BENTO GONÇALVES

GABINETE DO PREFEITO

...

e Vitorio Filippi, com as seguintes confrontações: Norte, na extensão de 12,00 metros - com terra dos doadores; Sul, na mesma extensão com terra de viúva Rita Cao, atual rua - Luiz Cao; Leste, na extensão de 3,75 metros com terra de Fortunato Dalla Valle; Oeste, - na mesma extensão com terra de Gilso Lazzarini.

- Área de terra de 49,80 metros quadrados, de propriedade de Gilso Lazzarini, com as seguintes confrontações: Norte, na extensão de 12,00 metros com terra do doador; Sul, na mesma extensão com terra de viúva Rita Cao, atual rua Luiz Cao; Leste, na extensão de 4,15 metros com terra de Valdir e Vitorio Filippi; Oeste, na mesma - extensão com terra de Olavo Constante Felipe Chiella.

- Área de terra de 52,80 metros quadrados, de propriedade de Olavo Constante Felipe Chiella, com as seguintes confrontações: Norte, na extensão de 12,00 - metros com terra do doador; Sul, na mesma extensão com terra de viúva Rita Cao, atual - rua Luiz Cao; Leste, na extensão de 4,40 metros com terra de Gilso Lazzarini; Oeste, na mesma extensão com terra de viúva Rita Cao.


- Área de terra de 264,00 metros quadrados, de propriedade de viúva Rita Cao, com as seguintes confrontações: Norte, na extensão de 60,05 metros com terra da doadora; Sul, na extensão de 56,50 metros com terra de viúva Rita Cao, atual rua Luiz Cao; Leste, na extensão de 4,50 metros com terra de Olavo Constante Felipe Chiella; Oeste, na extensão de 7,00 metros com terra de Virginio Cao.

- Área de terra de 127,50 metros quadrados, de propriedade de Virginio Cao, com as seguintes confrontações: Norte, na extensão de 30,00 metros com terra - do doador; Sul, na mesma extensão com terra de viúva Rita Cao, atual rua Luiz Cao; Leste, na extensão de 4,00 metros com terra de viúva Rita Cao; Oeste, na extensão de 4,50 metros com a rua Pedro Rosa.

Art. 2º - A doação das referidas áreas de terras é de caráter gratuito, sem ônus de qualquer espécie à Municipalidade.

Art. 3º - Esta Lei entrará em vigor na data de sua promulgação, revogadas as disposições em contrário.

GABINETE DO PREFEITO MUNICIPAL DE BENTO GONÇALVES, aos onze dias do mês de setembro de mil novecentos e setenta e oito.

  
JOSE ZORTEA  
Vice-Prefeito Municipal em Exercício







ESTADO DO RIO GRANDE DO SUL  
CÂMARA MUNICIPAL DE BENTO GONÇALVES

A COMISSÃO *de Finanças*  
*e Orçamento*  
SALA FERNANDO FERRARI — EM  
*14/9/78*

Presidente

PARECER DA COMISSÃO DE FINANÇAS E ORÇAMENTO

Os Vereadores abaixo firmados, membros da Comissão de Finanças e Orçamento, após analisarem os dizeres do processo nº 81/78 — que autoriza o Poder Executivo a receber áreas de terras em doação, são de parecer que o mesmo deva ser aprovado.

Sala Fernando Ferrari, 14 de setembro de 1978

*[Handwritten signatures]*  
*João Luiz Loureiro*  
*Scarth*

A COMISSÃO

SALA FERNANDO FERRARI — EM

Presidente

APROVADO:

P/

SALA FERNANDO FERRARI — EM

Presidente




Ilmo. Sr.  
Ver. Carlos J. Perizzolo  
DD Presidente da Câmara Municipal

Nesta

Os Vereadores abaixo firmados, vem mui respeitosa-  
mente a Vossa Senhoria, solicitar seja incluído na Ordem do Dia  
em regime de urgência os processos nº 81 e 82/78.

Nestes Termos  
Pede Deferimento


Bento Gonçalves, 21 de setembro de 1978

  
Bento Gonçalves

APROVADO:

P/

  
SALA FERNANDO FERRARI — EM

  
Presidente