



ESTADO DO RIO GRANDE DO SUL  
PREFEITURA MUNICIPAL DE BENTO GONÇALVES  
GABINETE DO PREFEITO

LEI MUNICIPAL Nº 1084, DE 30 DE DEZEMBRO DE 1981

DÁ DENOMINAÇÃO A DIVERSAS VIAS PÚBLICAS

FORTUNATO JANIR RIZZARDO, Prefeito Municipal de Bento Gonçalves,

FAÇO SABER que a Câmara Municipal aprovou e eu sanciono a seguinte lei:

Art. 1º - As vias públicas inominadas passarão a ter a seguinte denominação:


1 - RUA GUILHERME FONTANARI - industrialista, comerciante  
Rua de acesso ao Loteamento Parque Residencial Santa Helena, confrontando: Norte e Sul com terras particulares; Leste com a rua B do loteamento; Oeste com a rua Nelson Carraro.

2 - RUA ARY MÁRIO OZELAME - empresário, líder comunitário  
Rua A do Loteamento Parque Residencial Santa Helena, confrontando: - Norte e Sul com lotes do Loteamento; Leste com a rua K e Oeste com a rua G.

3 - RUA SÍLVIO FREITAS - Gerente da CEEE  
Rua E do Loteamento Parque Residencial Santa Helena, confrontando: - Norte e Sul com lotes do loteamento; Leste com a rua O; Oeste com a rua L.

4 - RUA MARCOS VALDUGA - agricultor  
Rua B do Loteamento Parque Residencial Santa Helena, confrontando: - Norte e Sul com lotes do loteamento; Leste com a rua K; Oeste com a rua G.

5 - RUA LUIZ ZORRER - agricultor  
Rua F do Loteamento Parque Residencial Santa Helena, confrontando :

.....  
  
ADMINISTRAÇÃO MUNICIPAL DE BENTO GONÇALVES  
SECRETARIA DE ADMINISTRAÇÃO  
SECRETARIA DE FINANÇAS E CONTABILIDADE



ESTADO DO RIO GRANDE DO SUL

PREFEITURA MUNICIPAL DE BENTO GONÇALVES  
GABINETE DO PREFEITO

.....

Norte e Sul com lotes do loteamento; Leste com a rua O; Oeste com a -  
Rua G.

6 - RUA ANOS PERISSUTTI - tesoureiro municipal

Rua C do Loteamento Parque Residencial Santa Helena, confrontando: Nor  
te e Sul com lotes do loteamento; Leste com uma rua do loteamento; Oes  
te com a rua R.

7 - RUA JOSÉ ROSSINI - agricultor, comerciante

Rua D do Loteamento Parque Residencial Santa Helena, confrontando: Nor  
te e Sul com lotes do loteamento; Leste com a rua do loteamento; Oes  
te com a Rua I.

8 - RUA OSVALDO FILIPPON - pioneiro, imigrante

Rua A do Loteamento São Rafael, confrontando: Norte e Sul com lotes -  
do loteamento; Leste com terras de Giovani Pegoraro; Oeste com a rua  
Nelson Carraro.

9 - RUA ALFREDO FRANCISCO GIACOMELLO - agricultor, coopera-  
tivista

Rua B do Loteamento São Rafael, confrontando: Norte e Sul, com lotes-  
do loteamento; Leste com terras de Giovani Pegoraro; Oeste com a rua-  
Nelson Carraro.

10 - RUA DOMÊNICO ZANETTI - pioneiro imigrante

Rua A do loteamento Zanetti, confrontando Norte e Sul com lotes do lo  
teamento; Leste com terras de Albino Zanetti; Oeste com a estrada de-  
Santo Antão.

11 - RUA VICTÓRIO CARRARO - agricultor, líder comunitário

Estrada Velha de Santo Antão, confrontando: Norte com a rua Vitória ;  
Sul com a rua Fortaleza; Leste e Oeste com terras particulares.

12 - RUA SESTILO GASPARRI - caixeiro viajante

Rua nº 1 do Loteamento São Paulo, confrontando: Norte e Sul com lotes  
do loteamento; Leste com terras particulares; Oeste com a rua São -  
Paulo.

*Handwritten signature*

.....





ESTADO DO RIO GRANDE DO SUL  
PREFEITURA MUNICIPAL DE BENTO GONÇALVES  
GABINETE DO PREFEITO

.....

13 - RUA PADRE JOÃO MENEGOTTO - primeiro vigário  
Rua nº 2 do Loteamento São Paulo, confrontando: Norte e Sul com lotes do loteamento; Leste com área da COHAB; Oeste com terras particulares.

14 - RUA PADRE HENRIQUE DOMINGOS POGGI - padre  
Rua nº 3 do Loteamento São Paulo, confrontando: Norte e Sul com lotes do loteamento; Leste com área da COHAB; Oeste com a rua nº 6.

15 - RUA AUGUSTO TONELLO - agricultor  
Rua nº 4 do Loteamento São Paulo, confrontando ao Norte e Sul com lotes do loteamento; Leste com propriedade de Júlio Soliman; Oeste com a rua nº 5.

16 - RUA EGÍDIO MORASSUTTI - padeiro, hoteleiro, comerciante  
Rua nº 5 do Loteamento São Paulo, confrontando: Norte com terras de Herdeiros Puerari; Sul, com terras de Eugênio Piccoli; Leste e Oeste com lotes do Loteamento.

17 - RUA MARCELINO CHAMPAGNAT - fundador da Congregação Marista  
Rua nº 6 do Loteamento São Paulo, confrontando: Norte com terras de Herdeiros Puerari; Sul, com terras de Eugênio Piccoli; Leste e Oeste com lotes do mesmo loteamento.

18 - RUA AMÉLIO BERGAMINI - imigrante  
Rua F do Loteamento Panazzollo, confrontando: Norte e Sul com lotes do loteamento; Leste e Oeste com terras particulares.

19 - RUA ANTÔNIO POLETO - professor  
Rua G do Loteamento Panazzollo, confrontando: Norte e Sul com lotes do loteamento; Leste com a Rua A; Oeste com a rua E.

20 - RUA ANTÔNIO LONGHI - professor  
Rua H do Loteamento Panazzollo, confrontando: Norte, Leste e Oeste, com terras particulares; Sul, com lotes do loteamento.

*Handwritten signature*

.....





.....

ESTADO DO RIO GRANDE DO SUL  
PREFEITURA MUNICIPAL DE BENTO GONÇALVES  
GABINETE DO PREFEITO

21 - RUA ANTÔNIO MARTINELLI - professor

Rua A do Loteamento Panazzollo, confrontando: Norte com a rua H do loteamento; Sul, com o loteamento Alexandre Tesheiner; Leste com terras particulares; Oeste com lotes do loteamento.

22 - RUA IVONE THEREZA MICHELON - escriturária do INPS

Rua A do Loteamento Presidente, confrontando: Norte com terras de José Sanches; Sul, com a rua Paraná; Leste e Oeste com lotes do loteamento.

23 - RUA ÂNGELO TURCHET - pioneiro imigrante

Rua B do Loteamento Presidente, confrontando: Norte com terras de José Sanches; Sul, com a rua C do Loteamento; leste e Oeste com lotes do loteamento.

24 - RUA ALFREDO KOFF - comerciante

Rua C do Loteamento Presidente, confrontando: Norte com lotes do loteamento; Sul, com terras particulares; Leste com a Rua A; Oeste com a rua B.

25 - RUA LÁZARO GIORDANI - pioneiro

Rua D do Loteamento Jardim Glória, confrontando: Norte com a rua B; - Sul com a Rua A; Leste e Oeste com lotes do loteamento.

26 - RUA FIORELO BAÚ - funcionário público federal

Rua E do Loteamento Jardim Glória, confrontando: Norte com a rua B; - Sul com a rua A; Leste e Oeste com lotes do loteamento.

27 - RUA LUIZ GIORDANI - líder comunitário

Rua B do Loteamento Jardim Glória, confrontando: Norte, com terras particulares; Sul, com lotes do loteamento; Leste com a rua C; Oeste com a estrada para Monte Belo.

28 - RUA SESTÍLIO ELISEU POSSAMAI - líder comunitário


Rua D do Loteamento Parque Residencial Jardim Floresta, confrontando: Norte com a rua Caxias do Sul; Sul com terras particulares; Leste e Oeste com lotes do loteamento.

29 - RUA FRANCISCO LUIZ BERTOLINI - industrialista

*S.H.F.*

.....





ESTADO DO RIO GRANDE DO SUL  
PREFEITURA MUNICIPAL DE BENTO GONÇALVES  
GABINETE DO PREFEITO

.....

Bairro Juventude, confrontando: Norte com a rua Luiz Tomedi; Sul com a rua Eloi Secondo; Leste e Oeste com terras particulares.

30 - RUA ARMINDO GERMANO FRANZONI - desportista

Rua A do Loteamento São Vendelino II, confrontando: Norte com lotes do loteamento; Sul, com terras de Antônio Roman e Aeroclube de Bento Gonçalves; Leste, com a rua D; Oeste com a rua C.

31 - RUA DE PORTUGAL -

Rua B do Loteamento São Vendelino II, confrontando: Norte e Sul com lotes do loteamento; Leste com a rodovia RST-470; Oeste com a área verde do loteamento.

32 - RUA LUIZ ROMAN - agricultor

Rua C do Loteamento São Vendelino II, confrontando: Norte com a rua B; Sul com a rua A; Leste com lotes do loteamento; Oeste com área verde e lotes do loteamento.

33 - RUA DIONÍSIO CAVALET - pioneiro

Rua D do Loteamento São Vendelino II, confrontando: Norte com a rua B; Sul com a rua A; Leste e Oeste com lotes do loteamento.

34 - RUA ORESTES POSSAMAI - pioneiro

Rua B do Loteamento Belvedere, confrontando: Norte com a Rua A; Sul, com terras particulares; Leste e Oeste com lotes do loteamento.

35 - RUA DARCI AMBROSI - desportista

Rua de acesso ao Loteamento Belvedere, confrontando: Norte e Sul com terras particulares; Leste com lotes do Loteamento; Oeste com a estrada Velha de Santo Antônio.


36 - RUA DA LADEIRA

Bairro São Francisco, confrontando: Norte com terras do DAER; Sul com a rua Assis Brasil; Leste e Oeste com terras particulares.

37 - RUA HUMBERTO LUIGI GIACOMELLO - pioneiro

Bairro Santo Antônio, confrontando: Norte e Sul com terras particulares; Leste com a Rua Nelson Carraro; Oeste com a rua Alexandre Castelli.

*AAI*



.....

**38 - RUA ORESTES FRANCISCO SANDRIN - pioneiro**

Bairro Pomarosa, confrontando: Norte com terras particulares; Sul, com a rua Cirilo Mattevi; Leste e Oeste com terras particulares.

**39 - RUA BASÍLIO ZORZI - agricultor, líder comunitário**

Bairro Pomarosa, estrada que demanda à Linha Leopoldina, confrontando: Norte com a linha limítrofe da zona urbana; Sul com a rua Caxias do Sul; Leste e Oeste com terras particulares.

**40 - RUA ÂNGELO MARCON - agricultor**

Rua A do Loteamento Marcon, confrontando: Norte e Sul com terras do loteamento; Leste com a rua P; Oeste com a Rua Loreno Menegotto.

**41 - RUA ALDA MARIA ZATT MARCON -**

Rua B do Loteamento Marcon, confrontando: Norte com terras do Colégio Cenequista; Sul com a rua A; Leste, com terras do loteamento; Oeste com terras de Rinaldo Marcon e outros.

**42 - RUA OSÍRIS FERREIRA MARTUSCELLI - General de Divisão**

Rua C do Loteamento Marcon, confrontando: Norte com terras de Pedro Zatt e outros; Sul com a rua A; Leste e Oeste com terras do loteamento.

**43 - RUA PEDRO MUNARI - agricultor**

Rua E do Loteamento Marcon, confrontando: Norte com a rua Arlindo - Barbosa; Sul com a rua A; Leste e Oeste com terras do loteamento.

**44 - RUA BERNARDINO ARIOLI - industrialista**


Rua F do Loteamento Marcon, confrontando: Norte com a rua Arlindo - Barbosa; Sul com a rua A; Leste e Oeste com terras do loteamento.

**45 - RUA FÁBIO SALTON MARODIN - estudante**

Rua H do Loteamento Marcon, confrontando: Norte com a rua Arlindo - Barbosa; Sul com a rua A; Leste e Oeste com terras do loteamento.

**46 - RUA JOÃO LONGHI - cooperativista, líder comunitário**

Rua I do Loteamento Marcon, confrontando: Norte com a rua Arlindo - Barbosa; Sul com a rua A; Leste e Oeste com terras do Loteamento.





Reg. no Livro de ... Leis .....  
n.º 1084 ..... a n.º 050 .....  
... 30... / 12... / 19... 81 .....  
Roseli  
p/ Secretaria da Administração

ESTADO DO RIO GRANDE DO SUL  
PREFEITURA MUNICIPAL DE BENTO GONÇALVES  
GABINETE DO PREFEITO

47 - RUA LOUDY DALL'AGNESE - funcionária municipal

Rua J do Loteamento Marcon, confrontando; Norte com terras de Pedro - Zatt e outro; Sul com terras de Móveis Centenário; Leste e Oeste com terras do loteamento.

48 - RUA JOÃO DAL SASSO - pioneiro

Rua K do Loteamento Marcon, confrontando: Norte com terras de Pedro - Zatt e outro; Sul, com a rua A; Leste e Oeste com terras do loteamento.

49 - RUA MARCOS GASPARD DE SOUZA - escrivão distrital

Rua L do Loteamento Marcon, confrontando: Norte com terras de Pedro - Zatt e outro; Sul, com a rua A; Leste e Oeste com terras do loteamento.

50 - JOSÉ POSSAMAI - cooperativista

Rua M do Loteamento Marcon, confrontando: Norte com terras de Pedro - Zatt e outro; SUL, com terras de Móveis Centenário; Leste e Oeste com terras do loteamento.

51 - RUA ANTÔNIO FRONZA - agricultor

Rua N do Loteamento Marcon, confrontando: Norte com terras de Pedro - Zatt e outro; Sul com a rua A; Leste e Oeste com terras do loteamento.

52 - RUA CARLOTA CEMBRANEL ANDREOLA

Rua O do Loteamento Marcon, confrontando: Norte com terras de Pedro - Zatt e outro; Sul com a rua A; Leste e Oeste com terras do loteamento.

53 - RUA AVELINO MENEGOTTO - hoteleiro

Rua P do Loteamento Marcon, confrontando: Norte com terras de Pedro - Zatt e outro; Sul com terras de Móveis Centenário; Leste com terras de Rinaldo Marcon e outros; Oeste com terras do loteamento.

Art. 2º - Esta lei entrará em vigor na data de sua publicação, revogadas as disposições em contrário.

GABINETE DO PREFEITO MUNICIPAL DE BENTO GONÇALVES, aos trinta dias do mês de dezembro de mil novecentos e oitenta e um.

REGISTRE-SE e PUBLIQUE-SE  
*Roseli*  
Secretário da Administração  
Jaury da Silveira Peixoto

*Fortunato Janir Rizzardo*  
FORTUNATO JANIR RIZZARDO  
Prefeito Municipal

