

CÂMARA DE VEREADORES DE  
BENTO GONÇALVES  
110/2011  
PROTOCOLO

**Estado do Rio Grande do Sul  
PREFEITURA MUNICIPAL DE BENTO GONÇALVES**

Of. nº 081/2011 – GAB/PL

Bento Gonçalves, 07 de abril de 2011.

Excelentíssimo Senhor Presidente:

Encaminhamos a Vossa Excelência, para apreciação e deliberação dos Ilustres Vereadores integrantes dessa Colenda Câmara Municipal, o incluso Projeto de Lei nº 77 que “ADITA A LEI MUNICIPAL 5.130/2010.”

A proposição ora encaminhada visa acrescentar no Anexo I, da Lei Municipal nº 5.130 de 18 de novembro de 2010 que “Dispõe sobre as Diretrizes Orçamentárias para o exercício financeiro de 2011 e dá outras providências”, nas ações 1255- Pavimentação Basáltica e ou Inter-travada e 1256 – Pavimentação Asfáltica a descrição, conforme anexo I do Projeto de Lei.

O aditamento na Lei de Diretrizes Orçamentárias, fez-se necessário a fim de possibilitar a execução, no exercício financeiro de 2011, conforme descrito no Anexo do Projeto de Lei acostado.

Faz-se necessária a pavimentação da Rua Gema Balestrin Schuvartz - Loteamento Capoani, no Bairro Eucaliptos, pois encontra-se com paralelepípedos soltos, ocasionando grande quantidade de poeira nas residências e também enorme problema de drenagem, além da dificuldade de acesso para caminhões de gás, de lixo e de carga pesada, e assim atender as reivindicações dos moradores.


A pavimentação asfáltica na Rua José Benedetti, na Linha Pedro Salgado é necessária por estar localizada em distrito industrial e turístico.

Sem mais e confiando na aprovação da matéria, em regime de urgência, apresentamos nossos protestos de elevada estima e consideração.

Cordialmente,

  
ROBERTO LUNELLI  
Prefeito Municipal

A Sua Excelência o Senhor  
Vereador VALDECIR RUBBO  
Digníssimo Presidente da Câmara Municipal de Vereadores  
Palácio 11 de Outubro  
Nesta Cidade



**Estado do Rio Grande do Sul  
PREFEITURA MUNICIPAL DE BENTO GONÇALVES**

**PROJETO DE LEI Nº 77, DE 07 DE ABRIL DE 2011.**


**ADITA A LEI MUNICIPAL 5.130/2010.**

Art. 1º É o Município de Bento Gonçalves autorizado a acrescentar no anexo I, constante na Lei Municipal nº 5.130 de 18 de novembro de 2010 que “Dispõe sobre as Diretrizes Orçamentárias para o exercício financeiro de 2011 e dá outras providências”, nas ações 1255- Pavimentação Basáltica e ou Inter-travada e 1256 – Pavimentação Asfáltica a descrição, conforme anexo I desta lei.

Art. 2º Esta Lei entra em vigor na data de sua publicação.

GABINETE DO PREFEITO MUNICIPAL DE BENTO GONÇALVES, aos sete dias do mês de abril de dois mil e onze.

  
ROBERTO LUNELLI  
Prefeito Municipal




**Estado do Rio Grande do Sul  
PREFEITURA MUNICIPAL DE BENTO GONÇALVES**

Anexo I

**14 - SECRETARIA MUNICIPAL DE VIAÇÃO E OBRAS  
PÚBLICAS**


**14.01 – SECRETARIA MUNICIPAL DE VIAÇÃO E OBRAS  
PÚBLICAS**

PPA	AÇÕES LDO	OBJETIVOS	RECURSOS	LIVRE	VINCULADO	FUTUROS
352	1255 - Pavimentação Basáltica e ou Inter-Travada	Rua Ângelo Luchese, Bairro Barracão (O.P.2010); Rua; Guilherme Luchese, Bairro Barracão; Rua Alexandre Dalla Costa, Loteamento Santa Helena IV, Bairro Santo Antão (O.P.2010); Rua Lino Colussi, Loteamento Veneto, Bairro Vinosul; Rua Antônio Zatt, Bairro Aparecida; Rua Lino Lunelli, Bairro São Roque; Rua Luiz Menegotto, Bairro Santa Helena III; Rua Agostinho Carini, Loteamento Santa Helena III, Bairro Santo Antão; Rua Ferdinando Grasselli, Bairro Borgo (2ª etapa); Rua Ivo Tomazzi, Loteamento Zatt, Bairro São Roque; Rua Gema Piva dos Santos, Loteamento Vinhedos, Bairro Jardim Glória; Travessa Guaíba, Bairro Cidade Alta; Rua Renato Menegotto, Bairro Vila Nova; Via dos Imigrantes (O.P.2010); Rua Antônio Severo Giacomello, Bairro Santo Antão; Rua Rua João Coser, Loteamento São Vendelino, Bairro Santa Rita; Rua da Ladeira, Bairro São Francisco; Rua Arlindo Stefenon, Bairro Santo	Próprio	130.000,00		




**Estado do Rio Grande do Sul**  
**PREFEITURA MUNICIPAL DE BENTO GONÇALVES**

		Antão; Rua Sen.Alberto Pasqualini, Bairro Botafogo (O.P.2010); Rua Serafino Federizzi, São Valentin; R.Bernardo Anceski, Loteamento Copat, Bairro Santo				
		Antão; Travessa Juarez Postal, Bairro São Francisco; Rua Platão Motta, Loteamento Sandrin, Bairro Pomarosa; Rua Calisto Oreste Sganzerla, Loteamento Sol Nascente, Bairro São Roque; Travessa Dona Isabel, Bairro Universitário (conclusão); Rua Thereza de Bacco Signor, Loteamento Santa Helena II, Bairro Santo Antão; Travessa Heitor Martins, Loteamento Santa Helena IV, Bairro Santo Antão; Rua João Antônio Lazzarotto, Bairro Jardim Glória; Travessa Aparecida, Bairro Conceição; Rua Fernando Calegari, Loteamento Somensi, Bairro Progresso; Rua Ivo Todescato, Bairro Jardim Glória; Rua Silvestre Lissa Daprá, Bairro Universitário; Travessa São Cristóvão, Bairro Vila Nova; Rua Fiorelo Baú com Rua Balduino Alegretti, Loteamento Municipal, Bairro Jardim Glória; Rua Aires David, Bairro Aparecida (complementação); Rua Bento Ferreira da Silva, Bairro Aparecida (complementação); Rua Pedro Maragno, Loteamento Dall Onder, Bairro Progresso; Rua Tarcílio Pinsetta, Bairro Progresso;				




**Estado do Rio Grande do Sul**  
**PREFEITURA MUNICIPAL DE BENTO GONÇALVES**

		<p>Rua Libório Dall Agnese, Loteamento Zatt, Bairro São Roque (alargamento); Rua Judith Sonza, Bairro Progresso (O.P.2010); Rua Constat Zatt, Bairro Aparecida (O.P.2010); Rua Nilo Jacinto Carraro, Bairro São Vendelino (O.P.2010); Loteamento Bortolini: Rua Antônio Bonamigo; Rua Santo Ângelo; Rua Valdevino Ernesto Francesconi; Travessa Mangueira; Beco Flaviano Correa Borges; Beco Ipê Florido; Rua Elza Morbini; Rua Douglas Bortolini; Loteamento Caminhos da Eulália: Rua Joanna Itália Gabardo Dall Ponte; Rua Júlia Isabella Toniolo Gabardo; Rua Orestes João Tregnago; Rua Domingos de Paris; Beco Inês di Bernardo Sassi; Beco Albérico Lorenzini; Rua G; Loteamento Vila Nova III: Rua Arlindo Menegotto; Rua Antônio Somensi; Rua Ivalino Bonatto; Rua Carlos Roberto Zanotto; Rua Dorvalino Bernardi. Rua Felice Pagot, Bairro Santa Marta, Conclusão da Rua Plínio Bianchi Bairro Universitário, Rua Antônio Almeida Monteiro, Bairro Vila Nova. <b>Rua Gema Balestrin Schuvartz, Lot. Capoani, Bairro Eucaliptos.</b></p>				
352	1256 – Pavimentação Asfáltica	<p>Execução de pavimentação asfáltica e recuperação na área urbana do município, nas ruas, avenidas e travessas abaixo. Parceria com o governo federal para</p>	Próprio	190.000,00		



**Estado do Rio Grande do Sul  
PREFEITURA MUNICIPAL DE BENTO GONÇALVES**

<p>asfaltar a pista de pouso do aeroclube. Entrada do Bairro Santa Marta até o Bairro Barracão (O.P.2010); Rua Vitório Carraro, via Santa Marta e Barracão (O.P.2010); Rua Recife, Bairro Pomarosa (O.P.2010); Rua Alaíde Basso Pasquali, Bairro Conceição (O.P.2010); Rua Arcido Garbin, Bairro Santa Helena IV (O.P.2010); Rua Amus Perissutti, loteamento Santa Helena I, Bairro Santa Helena (O.P.2010); Rua Elói Cecondo e Travessa José Flâmia, Bairro Jardim Glória (O.P.2010); Rua São Paulo, Bairro Borgo; Rua João Casagrande, Bairro Imigrante; Rua Augusto Geisel, Bairro Juventude; Rua Marques de Souza, Bairro São Francisco; Rua Dante Larentis, Bairro Cidade Alta; Rua Joana Guindani Tonelo, Linha Pedro Salgado (O.P.2010); Rua Ângelo Marcon, Loteamento Marcon, Bairro Centro; Rua Giovani Girardi, Bairro Progresso; Rua de Portugal, Loteamento São João, Bairro São Vendelino (O.P.2010); Estrada do Bairro Borgo até a sede da Comunidade da Linha Burati (O.P.2010); Rua Giovani Baptista Fracalossi, Loteamento Industrial - São Valentin, Tuiuty (conclusão); Av. São Roque, Bairro São Roque/Aparecida (da Sede do 6º BCOM até a RST 470 em São Valentin) (O.P.2010); Rua Ver.</p>				
--	--	--	--	--



**Estado do Rio Grande do Sul**  
**PREFEITURA MUNICIPAL DE BENTO GONÇALVES**

	<p>Loreno Menegotto, Bairro São Roque; Rua Vitória, Bairro Cidade Alta; Rua Avelino Signor, Bairro Barracão (O.P.2010); Rua Videlina Zaccaron Pertile, em São Valentin, Tuiuty (acesso ao Parque Fabril), Rua Aurélio Peruffo, Loteamento Independência, Bairro Vila Nova e Ercílio Valdir Muraro, Loteamento Vila Nova II, Bairro Vila Nova (O.P.2010); Recapeamento asfáltico em todo o percurso da via que liga o Bairro São Roque à Linha Pradel, Conclusão da Pavimentação da Rua Giácomo Baccin, Bairro Aparecida, do trecho que inicia na Av. São Roque, ao lado da igreja matriz até alcançar o asfalto já existente em direção à Linha Pradel, trecho da estrada que dá acesso a entrada onde será construída a nova unidade fabril da empresa Dalla Costa - Linha Pradel, Rua Marcos Valduga, Bairro santa Helena, Rua Pedro Koff, Bairro Santa Helena, Rua Ari Mário Ozelame, Bairro Santa Helena, Rua Guilherme Fontanari, Bairro santa Helena, Rua Arthur Ziegler, Bairro Licorsul; <b>Rua José Benedetti, Linha Pedro Salgado.</b></p>				
--	--	--	--	--	--